



Plan de Accesibilidad Universal de SEVILLA

TOMO 7: SÍNTESIS





ÍNDICE

1. RESUMEN DE DIAGNÓSTICO

1.1. Urbanismo

- 1.1.1. Media global de Accesibilidad y porcentajes
- 1.1.2. Resultados por ámbitos de estudio
- 1.1.3. Resultados por Tipo de Discapacidad y ámbito
- 1.1.4. Resultados por Ámbitos y tipos de discapacidad

1.2. Edificios

- 1.2.1. Media global de Accesibilidad y porcentajes
- 1.2.2. Resultados por ámbitos de estudio
- 1.2.3. Resultados por Tipo de Discapacidad y ámbito
- 1.2.4. Resultados por Ámbitos y tipos de discapacidad

2. RESUMEN DE PROPUESTAS

- 2.1. General
- 2.2. Urbanismo
- 2.3. Edificios
- 2.4. Transporte
- 2.5. Comunicación

3. FASES DE ACTUACIÓN

- 3.1. Introducción
- 3.2. Fase 1. Urbanismo
- 3.3. Fase 2. Urbanismo
- 3.4. Fase 3. Urbanismo
- 3.5. Fase 4. Urbanismo
- 3.6. Fase 1. Edificios
- 3.7. Fase 2. Edificios
- 3.8. Fase 3. Edificios
- 3.9. Fase 4. Edificios

4. PRESUPUESTO

- 4.1. Presupuesto por Fases de Actuación
 - 4.1.1. Urbanismo
 - 4.1.2. Edificios
 - 4.1.3. Presupuesto Total por Fases
 - 4.1.4. Gráficos
- 4.2. Presupuesto Total

5. FIRMA



1

resumen

diagnóstico



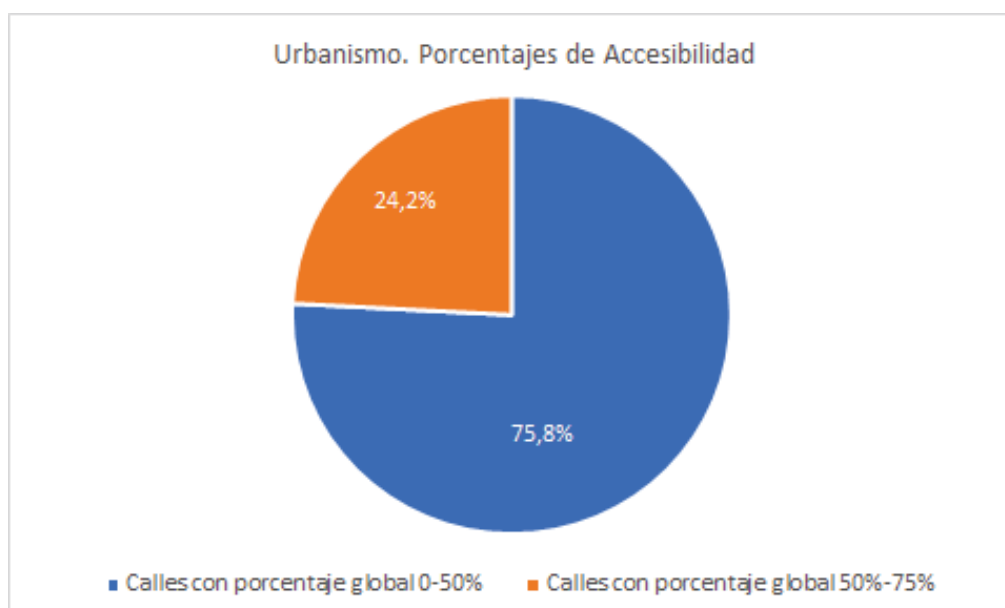
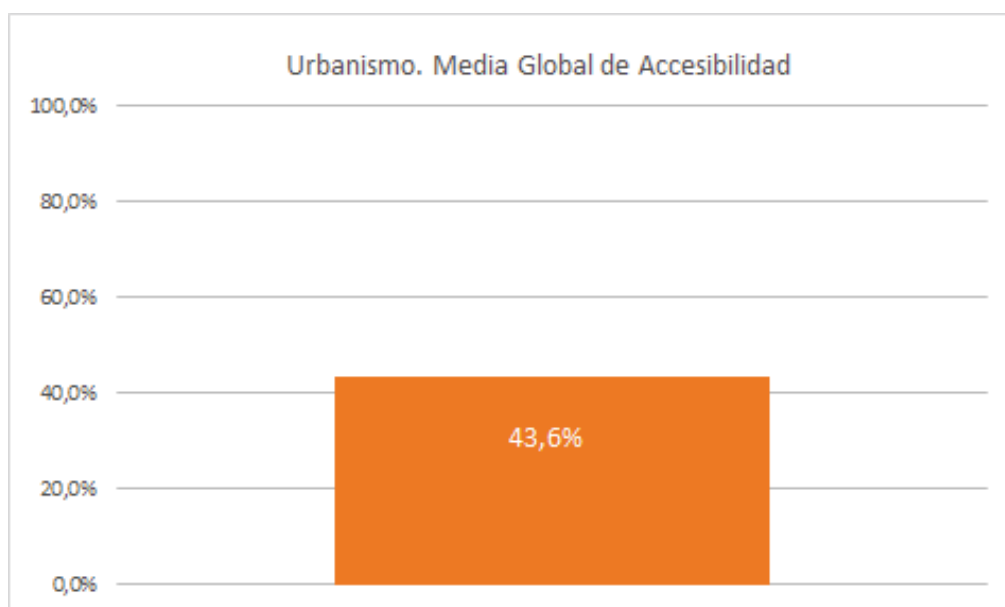
A continuación se adjunta un resumen de los resultados de la fase de diagnóstico de Urbanismo y Edificios del Plan. **El conjunto de dichos datos obtenidos en ambos ámbitos supera los 65.000.**

1.1 URBANISMO

Se han analizado un total de **1.168 calles**, que suponen un longitud total de **339,07 Km** estudiados.

El análisis de calles de la ciudad de Sevilla se puede resumir mediante la comparativa de los datos más relevantes aportados por el estudio. A continuación se muestra el resumen de los datos expresado de forma gráfica.

1.1.1. Media global de accesibilidad y porcentajes





En el primer gráfico vemos los resultados medios del conjunto de vías analizadas. La **media global de accesibilidad de las calles estudiadas es del 43,6 %**.

En el segundo gráfico, el porcentaje de calles analizadas con un resultado **hasta el 50 %** de porcentaje medio de accesibilidad es del **75,8 %**. Tan sólo un **24,2 %** de las calles tienen un porcentaje medio de accesibilidad entre el 50 % y el 75 %.

1.1.2. Resultados por ámbitos de estudio

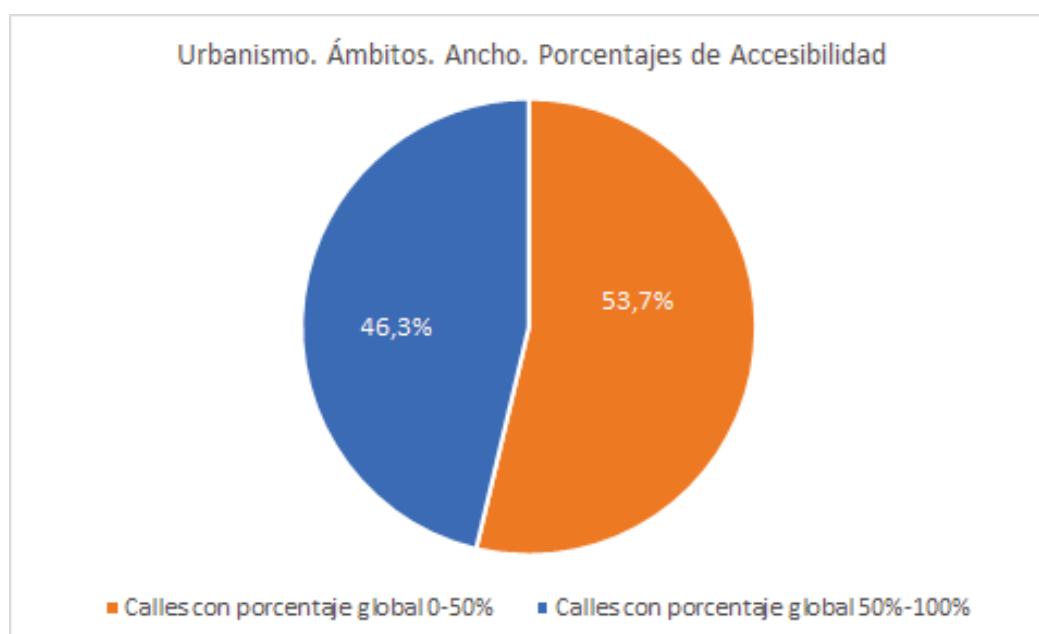
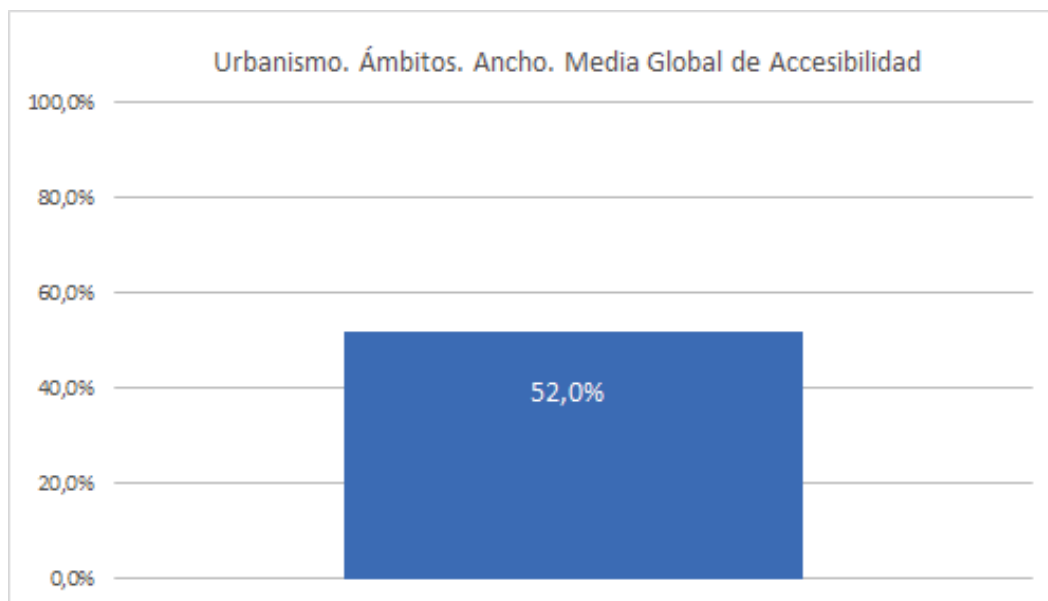
Los ámbitos analizados en cada vía son los siguientes:

- Ancho
- Pendiente
- Pavimento
- Mobiliario
- Señalización
- Iluminación

Para cada uno de ellos, se muestra a continuación la **media global** y el **porcentaje de distribución en dos tramos**, 0%-50% y 50%-100%.



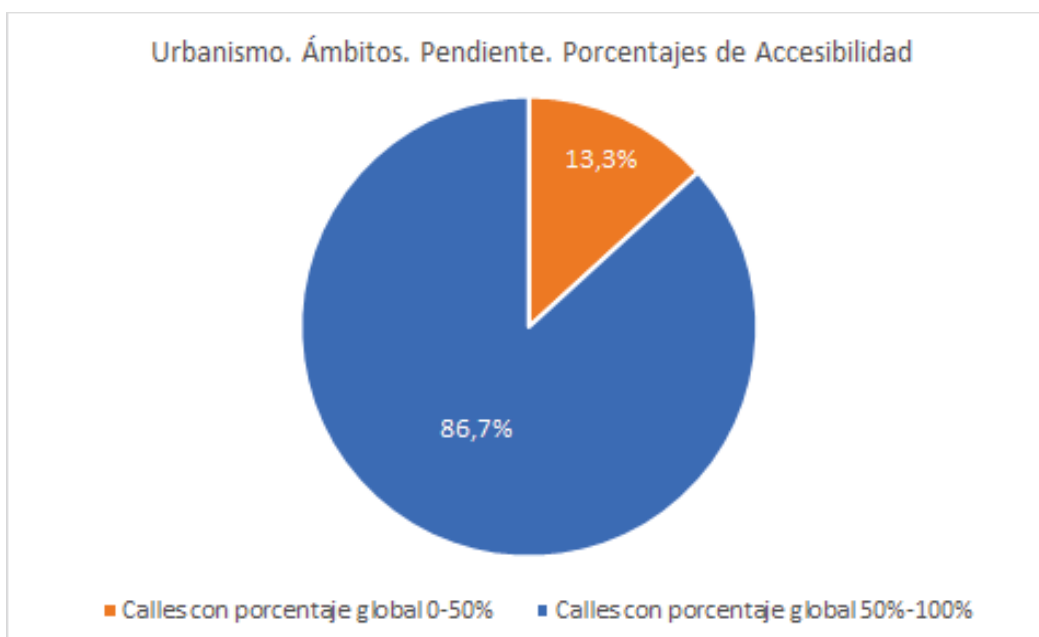
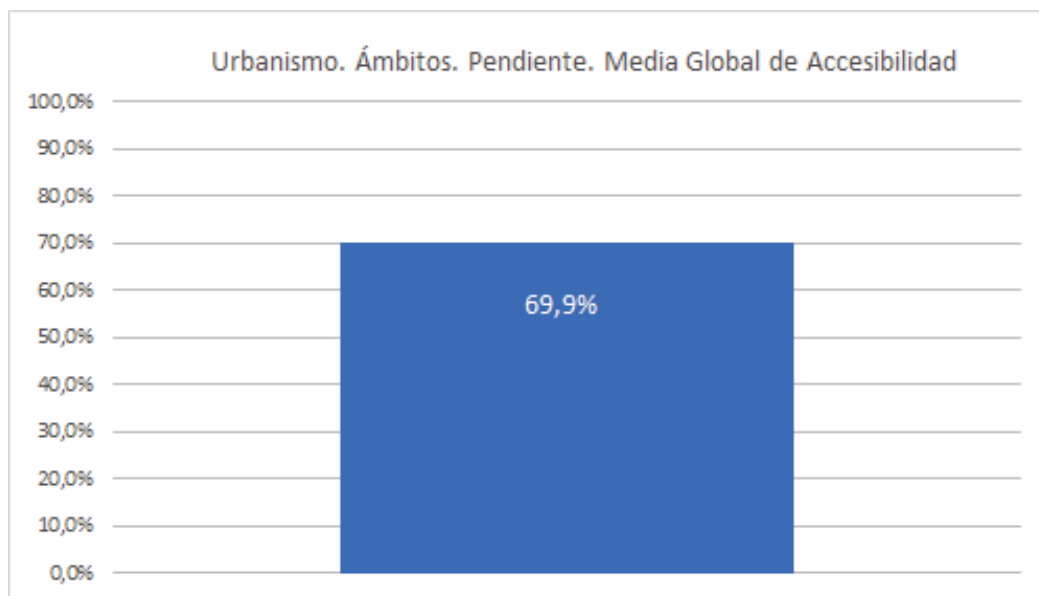
Ancho:



La media global de las vías analizadas con ancho adecuado es del **52 %**. Sin embargo, respecto de la distribución porcentual, un **46,3 %** de las vías analizadas no tiene itinerarios peatonales de ancho según Normativa, que suman casi la mitad de las calles analizadas.



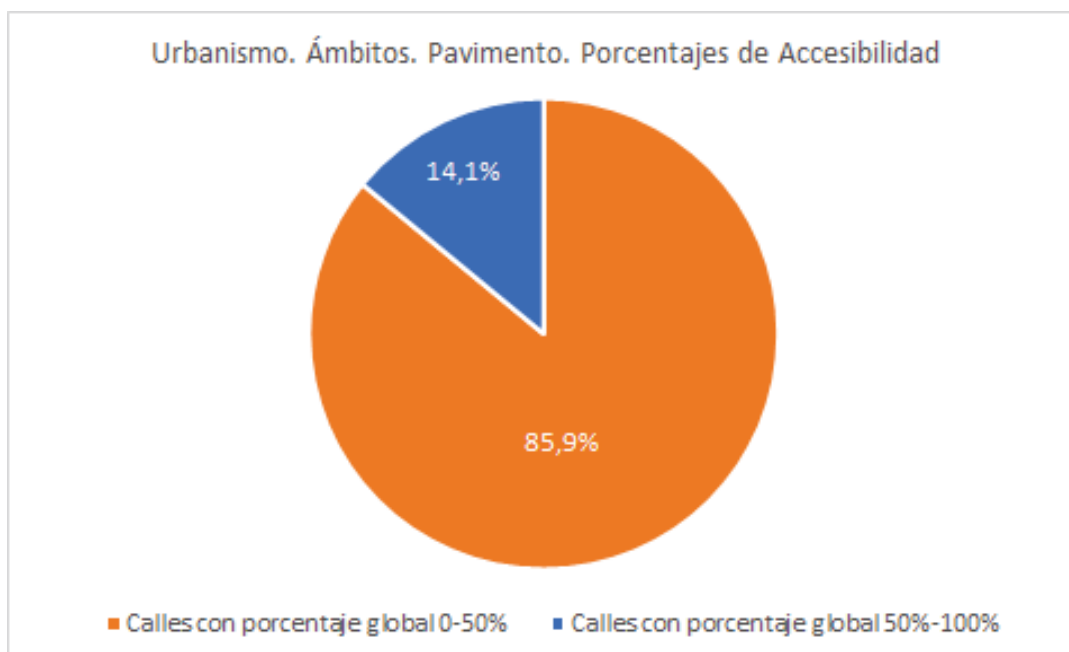
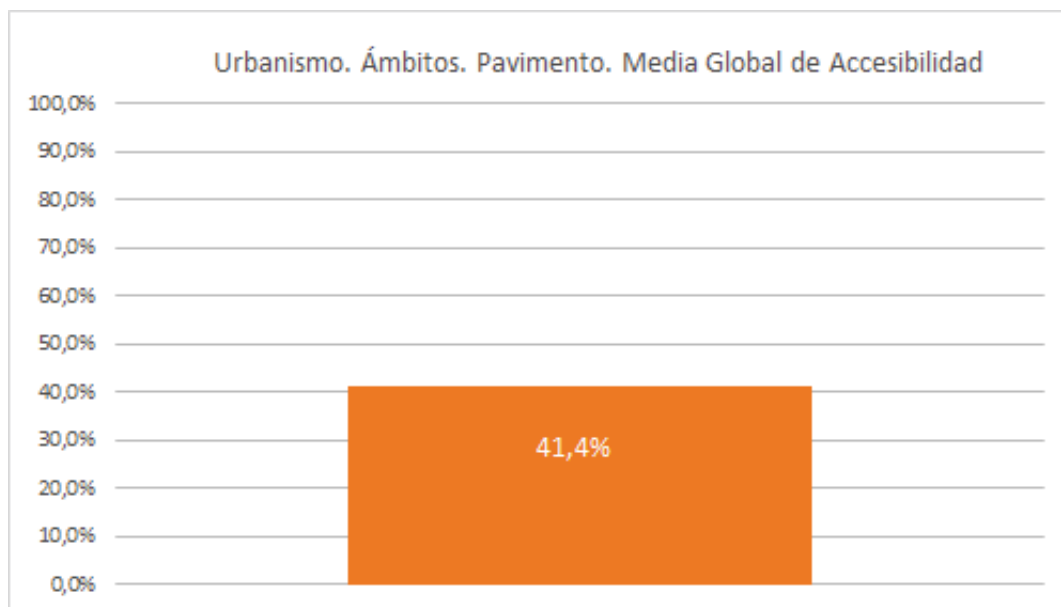
Pendiente:



La media global de las vías analizadas con pendiente adecuada es del **70 %** en números redondos, que demuestra que Sevilla es una ciudad prácticamente llana, que se refleja además en la distribución porcentual.



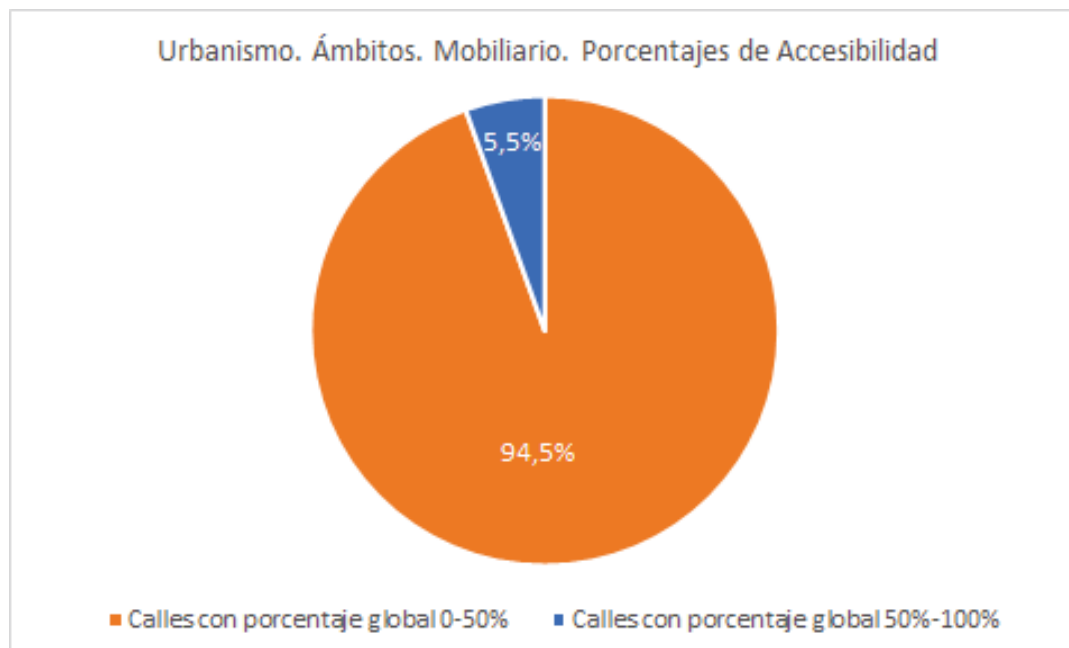
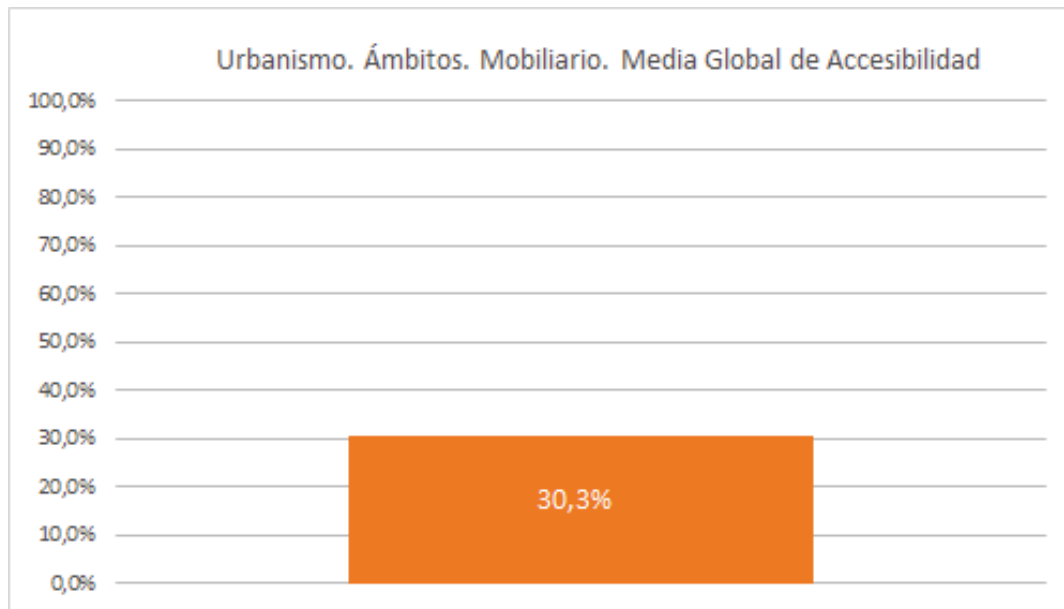
Pavimento:



La media global de las vías analizadas con pavimento adecuado es del **41,4 %**. La distribución porcentual indica que tan sólo un 14,1 % de las calles supera la media en lo referente a pavimentos.



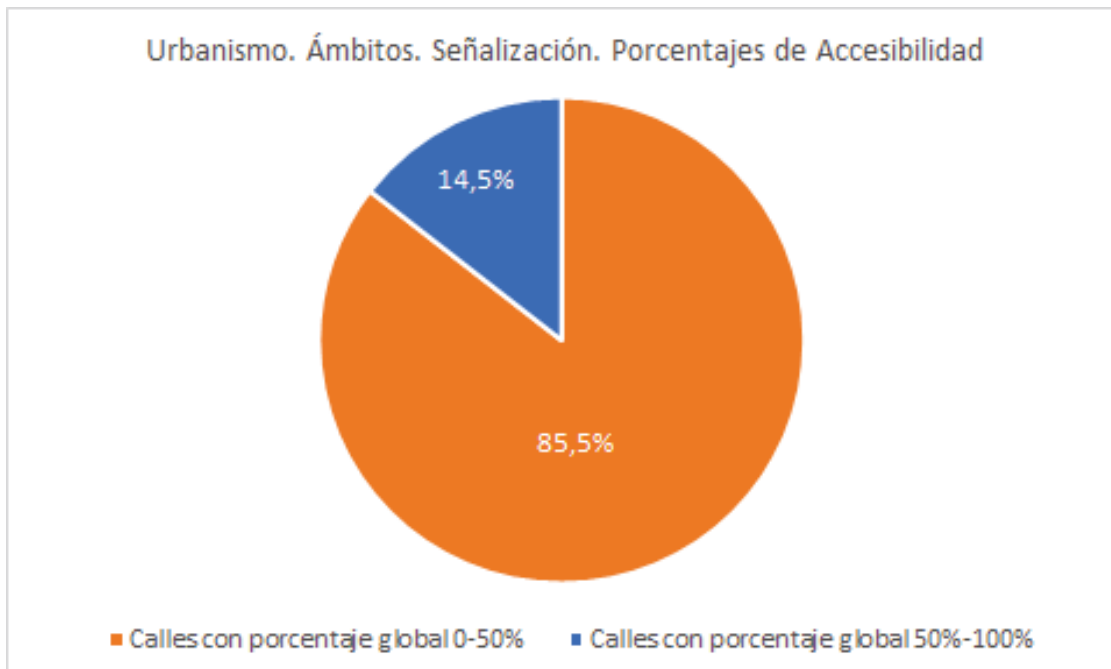
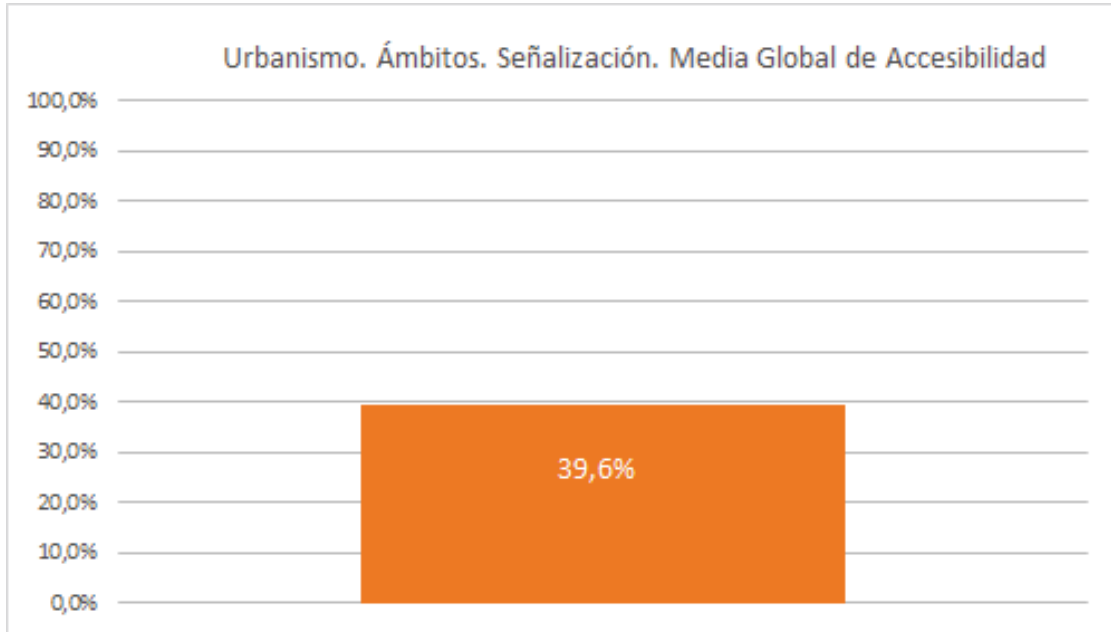
Mobiliario:



La media global de las vías analizadas con mobiliario adecuado apenas supera el **30 %**, dato que se refleja en la distribución porcentual.



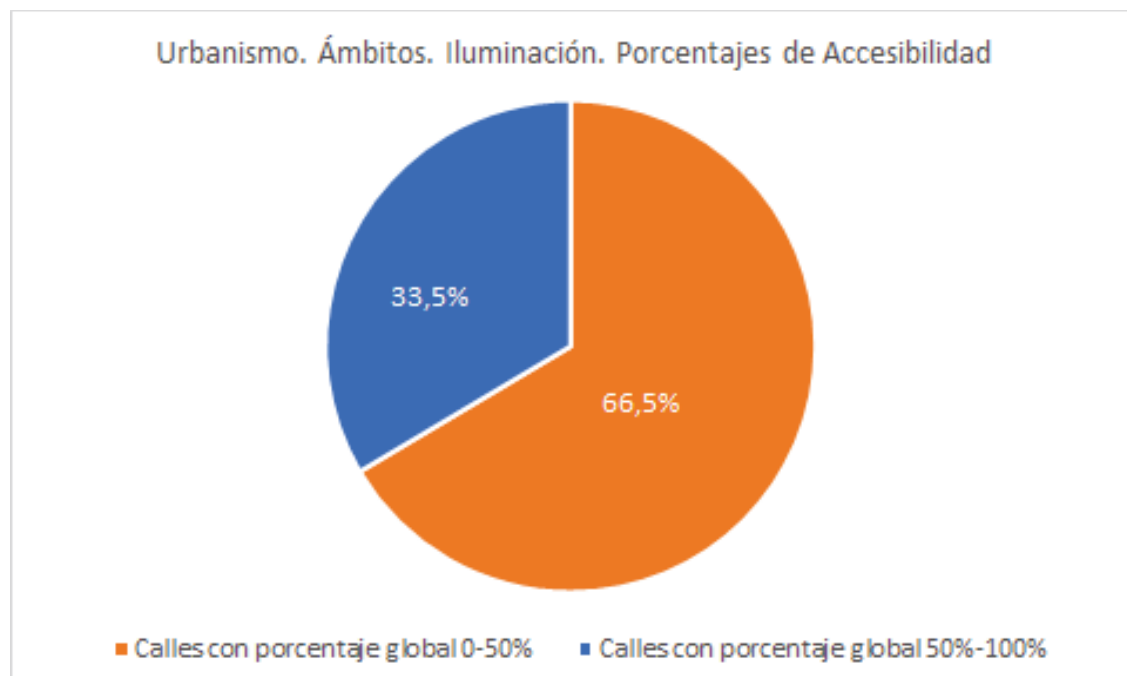
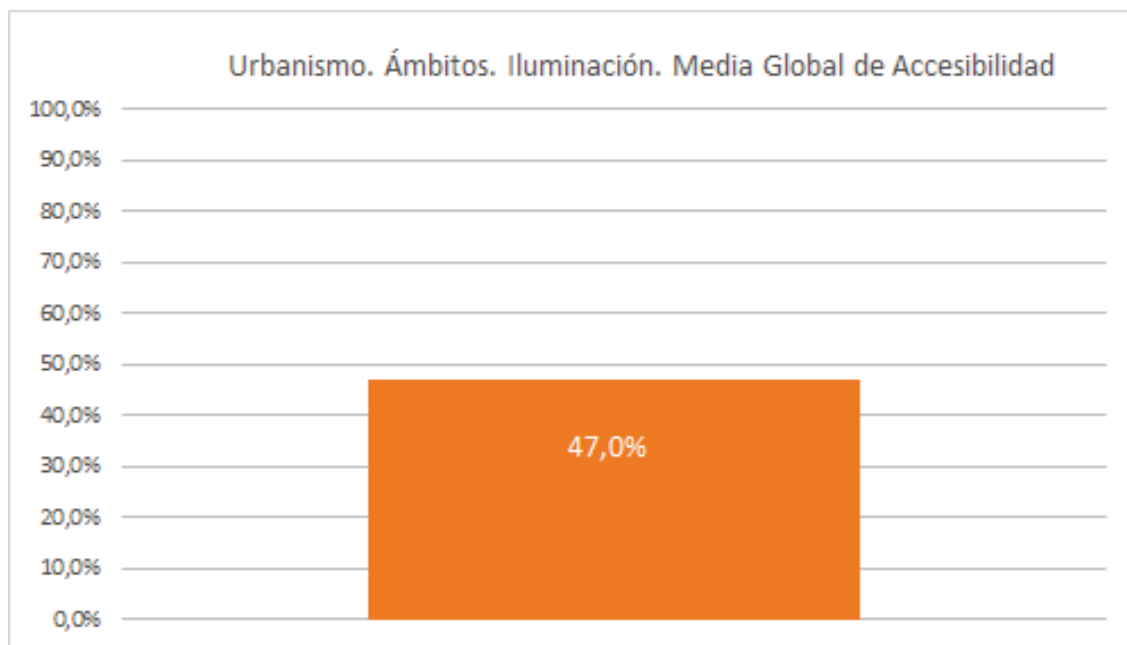
Señalización:



La media global de las vías analizadas con señalización adecuada es **inferior al 40%**. La distribución porcentual indica que un **85,5 %** de las calles analizadas no supera el 50 %



Iluminación:



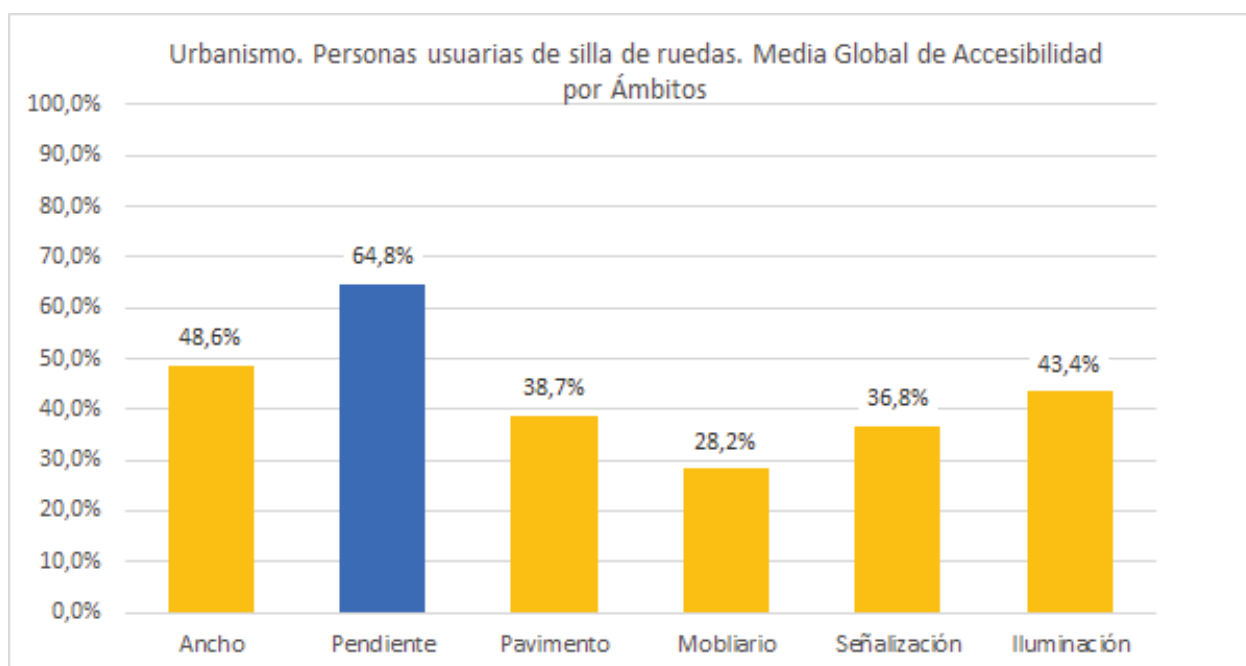
La media global de las vías analizadas con iluminación adecuada es **casi del 50%**. Sin embargo, la distribución porcentual muestra que **dos de cada tres** calles analizadas no supera el 50 %.



1.1.3. Resultados por tipos de discapacidad y ámbitos

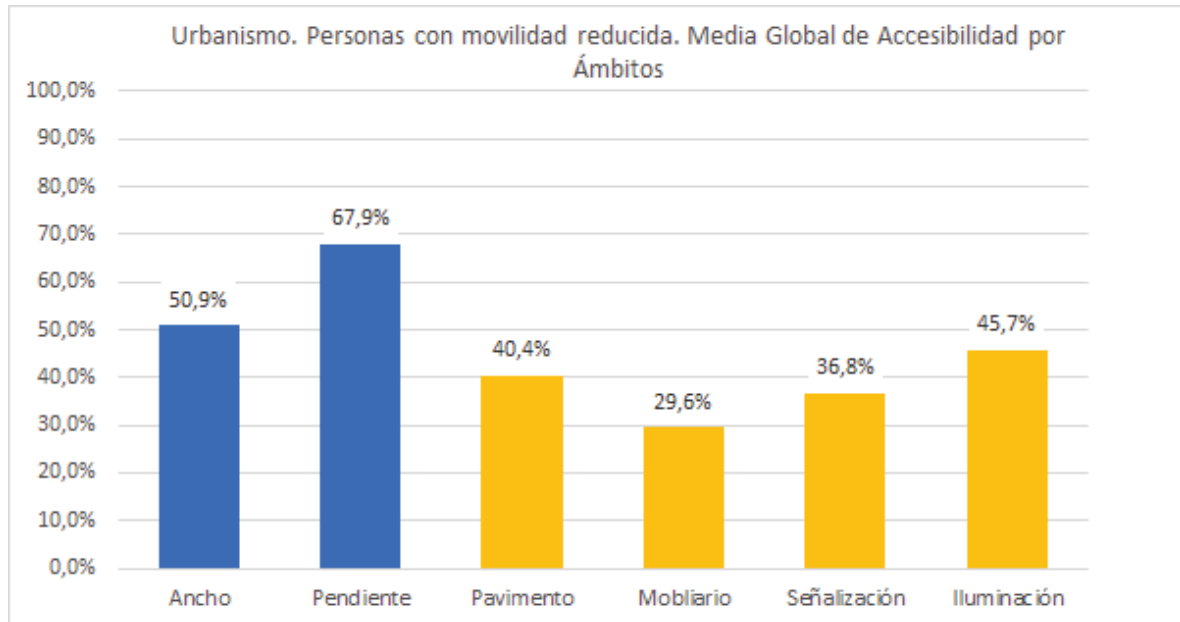
En los gráficos siguientes se muestran los **resultados** obtenidos por tipo de discapacidad y para cada uno de los ámbitos de estudio analizados en las vías de la ciudad de Sevilla:

Personas usuarias de silla de ruedas:

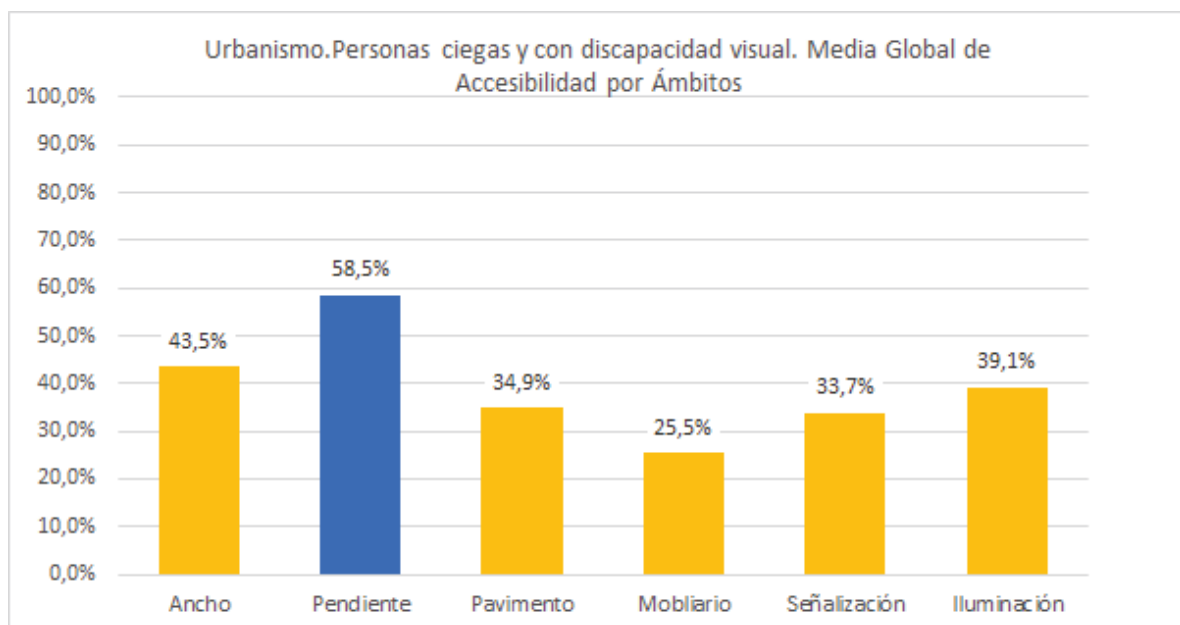




Personas con movilidad reducida:

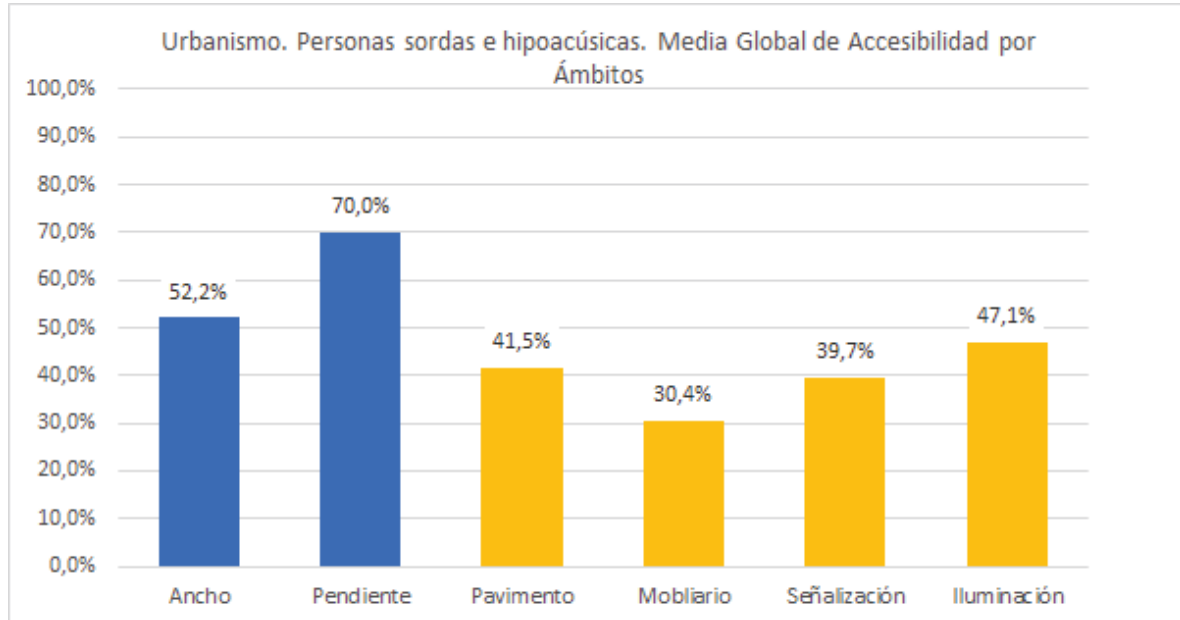


Personas ciegas y con discapacidad visual:

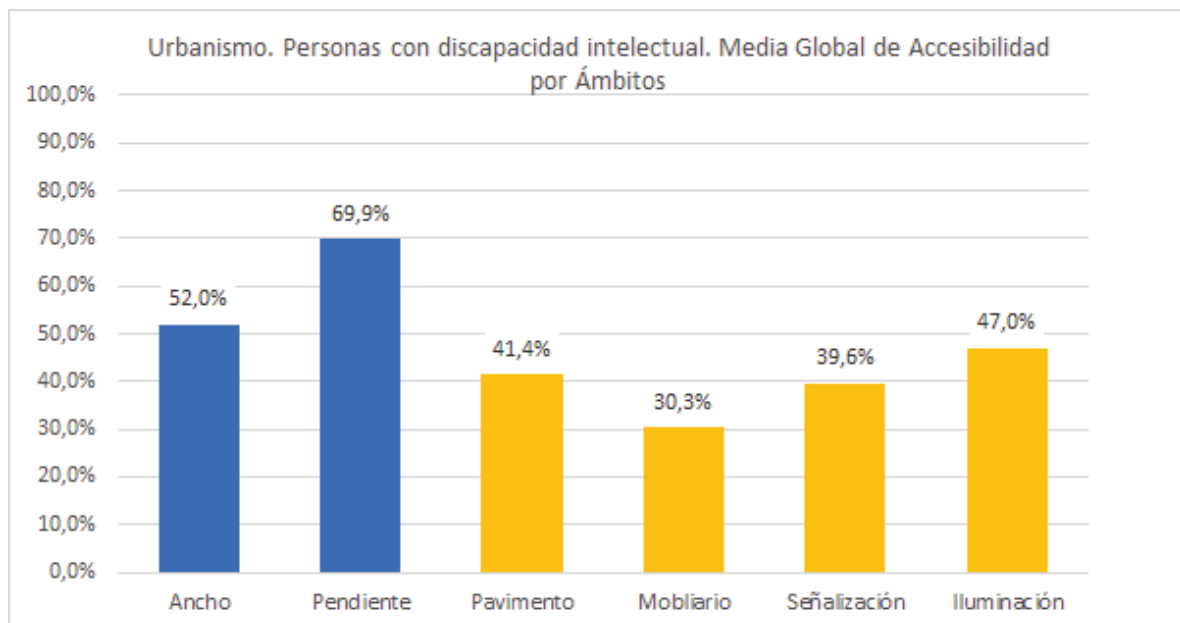




Personas sordas e hipoacúsicas:



Personas con discapacidad intelectual:

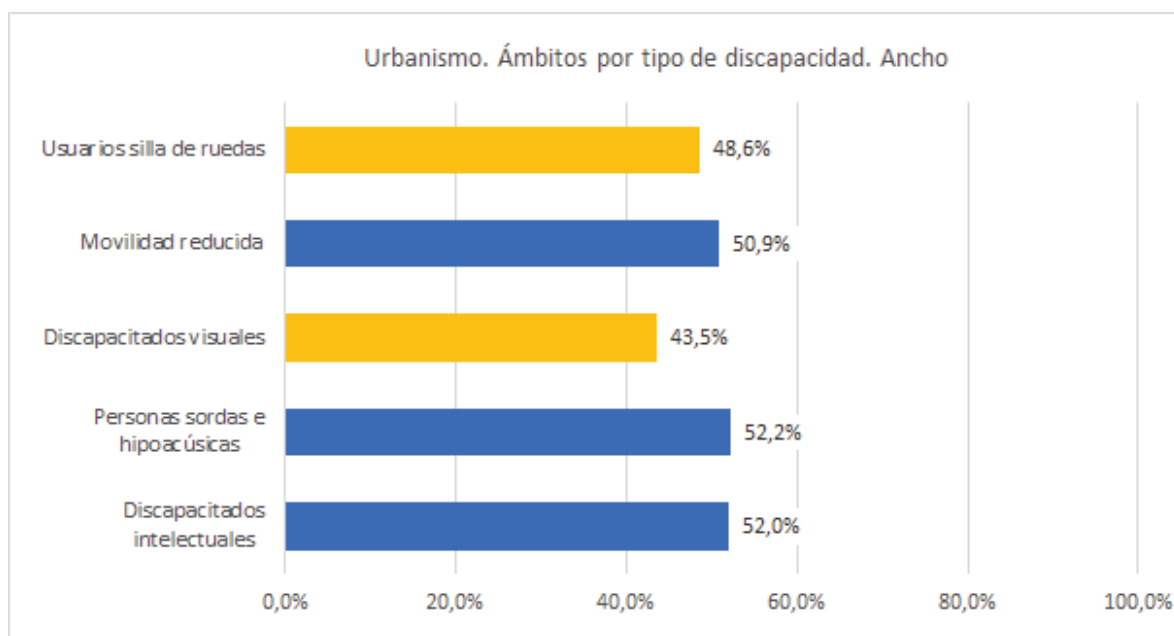




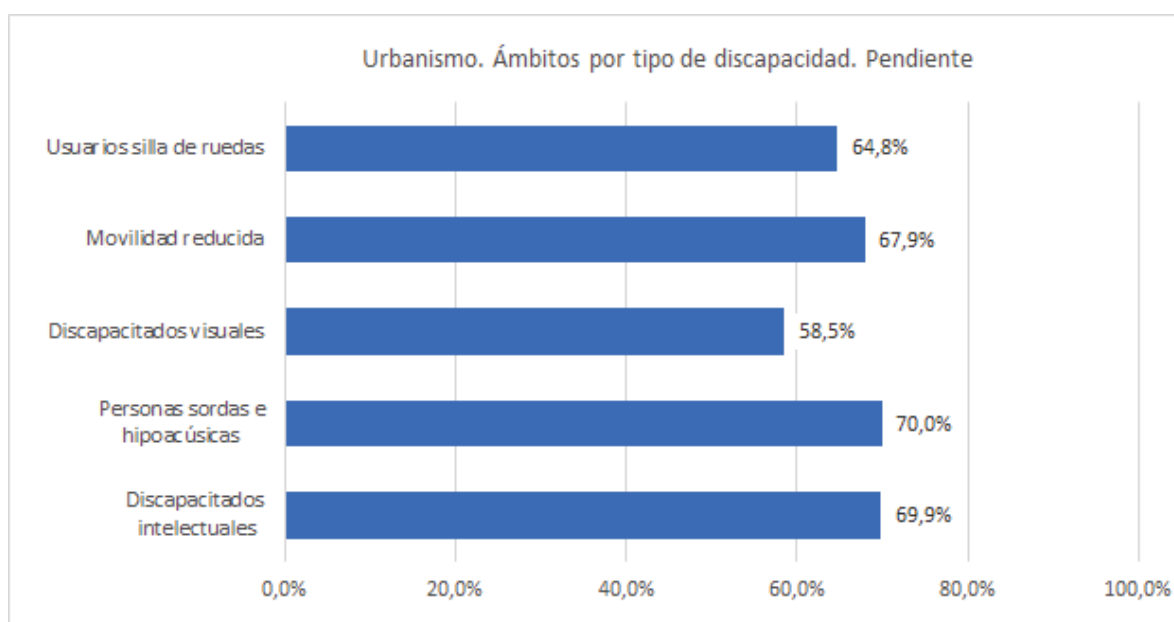
1.1.4. Resultados por ámbitos y tipo de discapacidad

En los gráficos siguientes se muestran los **resultados** por ámbitos de estudio y por tipo de discapacidad, que permiten visualizar la **influencia** de cada uno de dichos ámbitos en cada tipo específico de discapacidad:

Ancho:

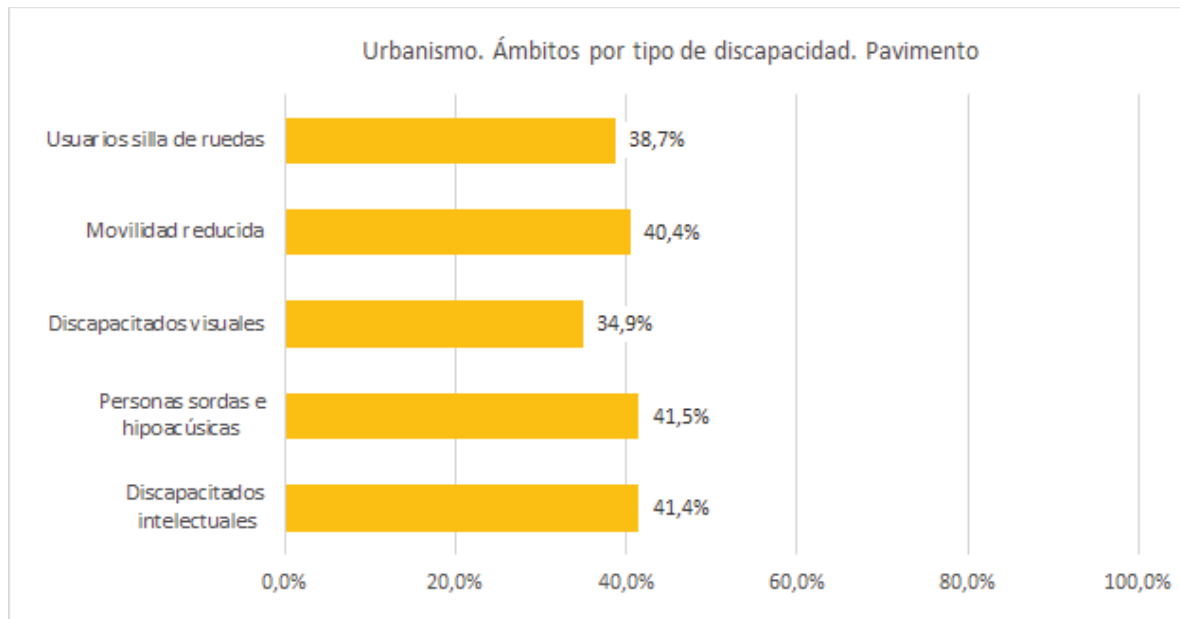


Pendiente:

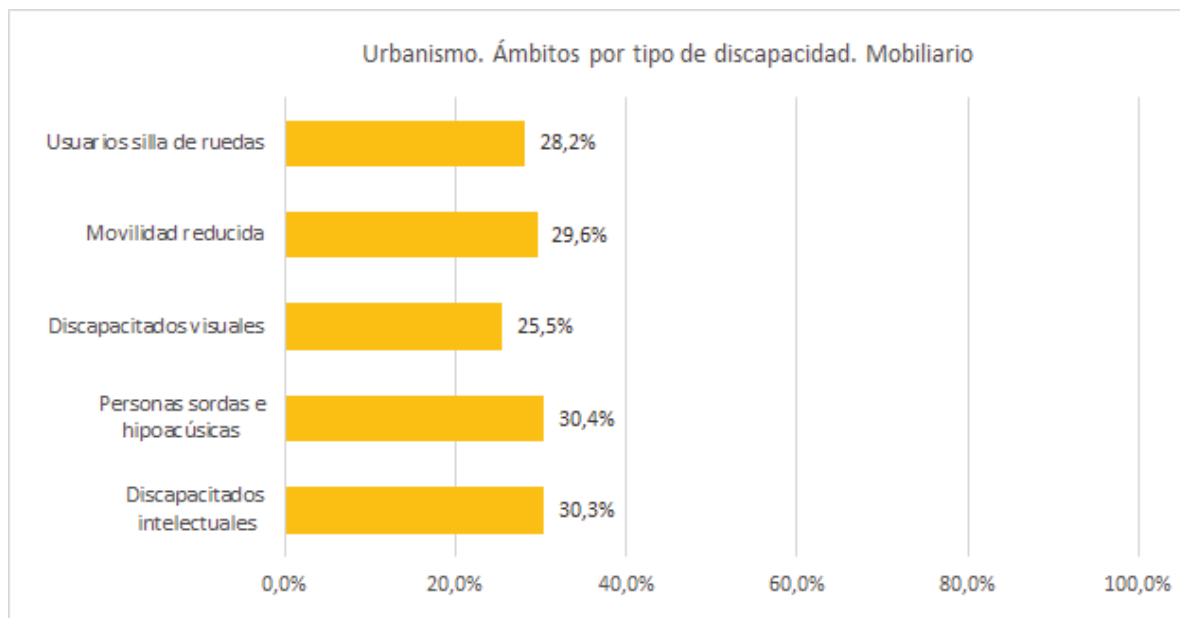




Pavimento:

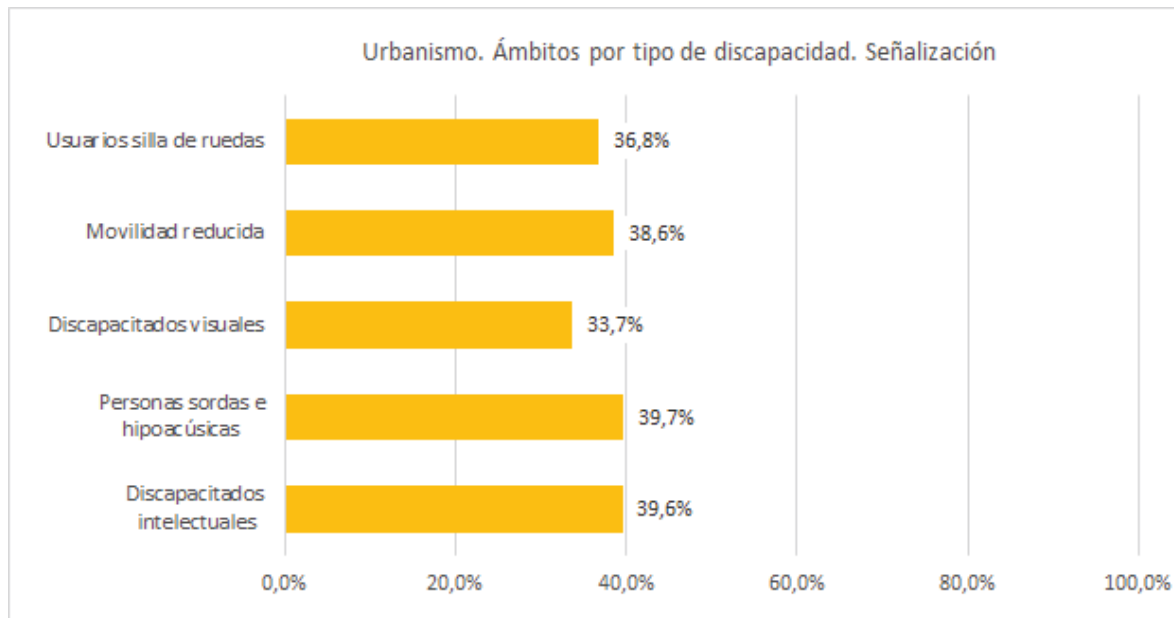


Mobiliario:

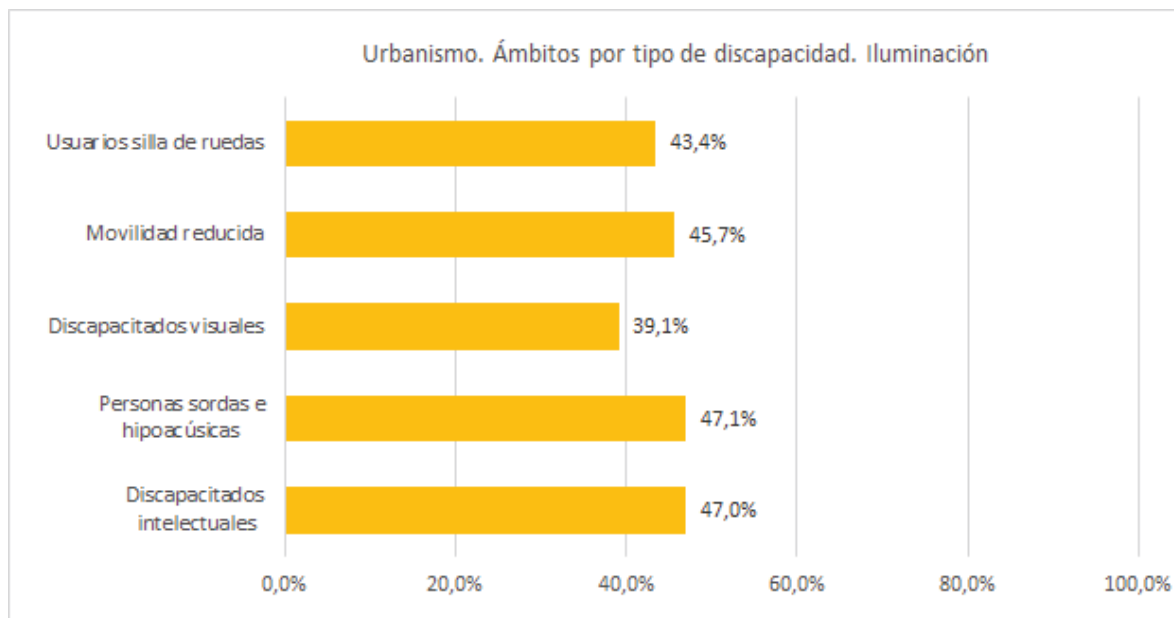




Señalización:



Iluminación:

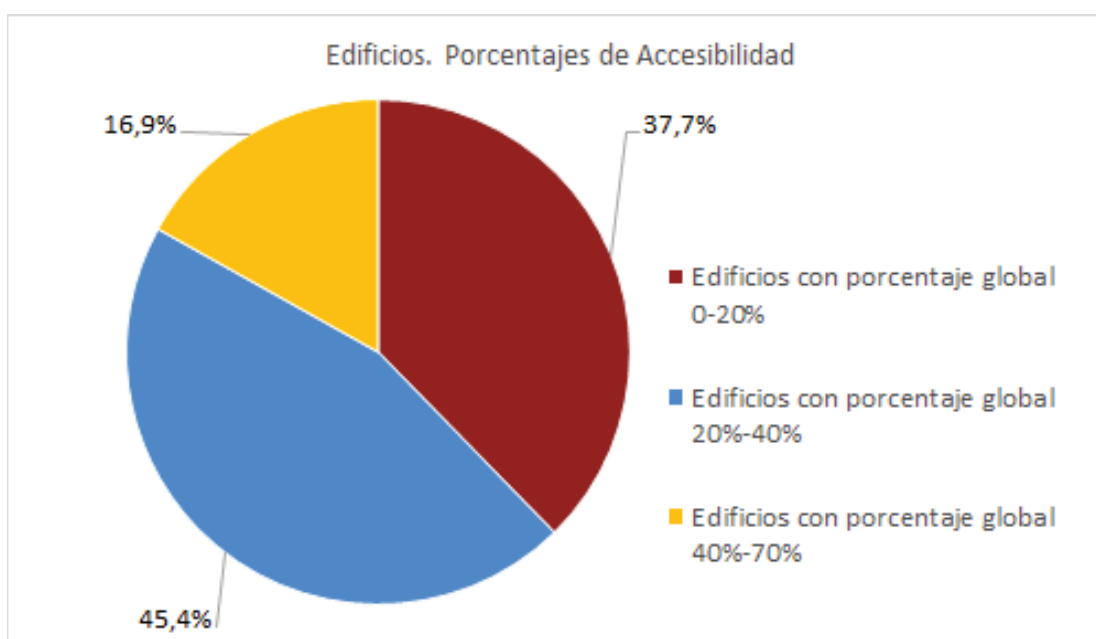
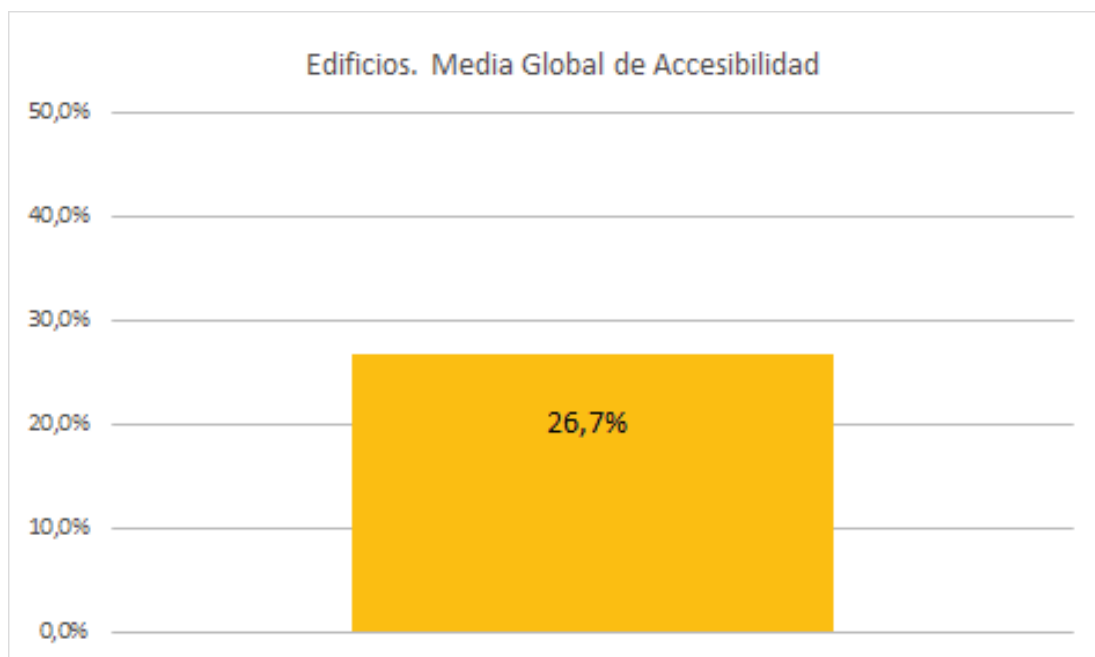




1.2 EDIFICIOS

Se han estudiado un total de **284 edificios**. Los resultados obtenidos de la fase de diagnóstico son los siguientes:

1.2.1. Media global de accesibilidad y porcentajes



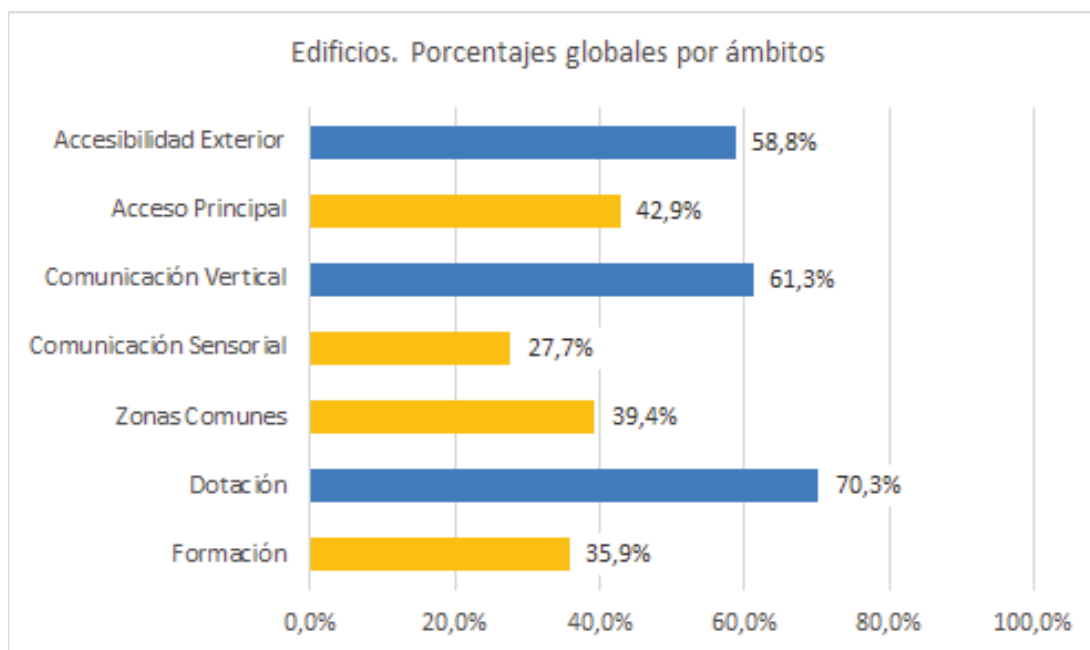
Destaca el bajo valor medio de porcentaje global de accesibilidad en los edificios estudiados, que **apenas supera el 25 %**.



Casi la mitad de los edificios estudiados se sitúan en la banda del 20%-40 % de valoración. En conjunto, **ningún edificio supera una valoración del 65 %**.

El edificio mejor valorado es el Colegio Público Hispalis, con casi un 63 %. El peor valorado es el Edificio de Mantenimiento Limpieza y Portería, no llegando al 2 %, en coherencia con las características especiales del mismo.

1.2.2. Resultados por ámbitos de estudio



Globalmente, en los edificios analizados los ámbitos estudiados peor valorados y que **no superan el 50 %** son el **acceso principal al edificio, la comunicación sensorial, las zonas comunes y la formación**.

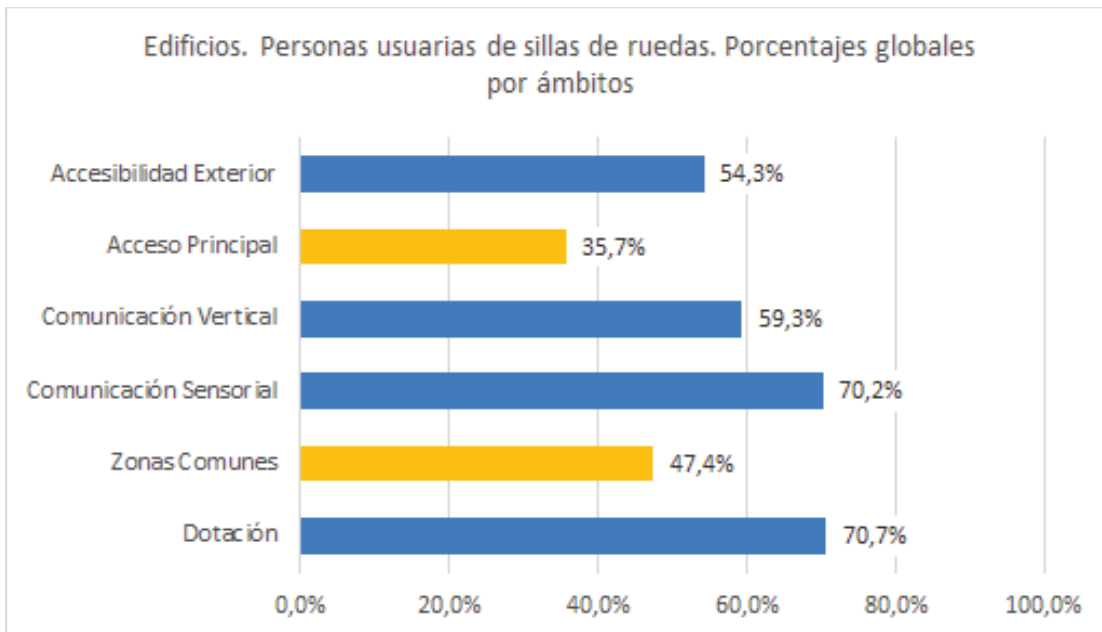
El resto de ámbitos analizados supera el 50 % de valoración global media.

1.2.3. Resultados por tipos de discapacidad y ámbitos

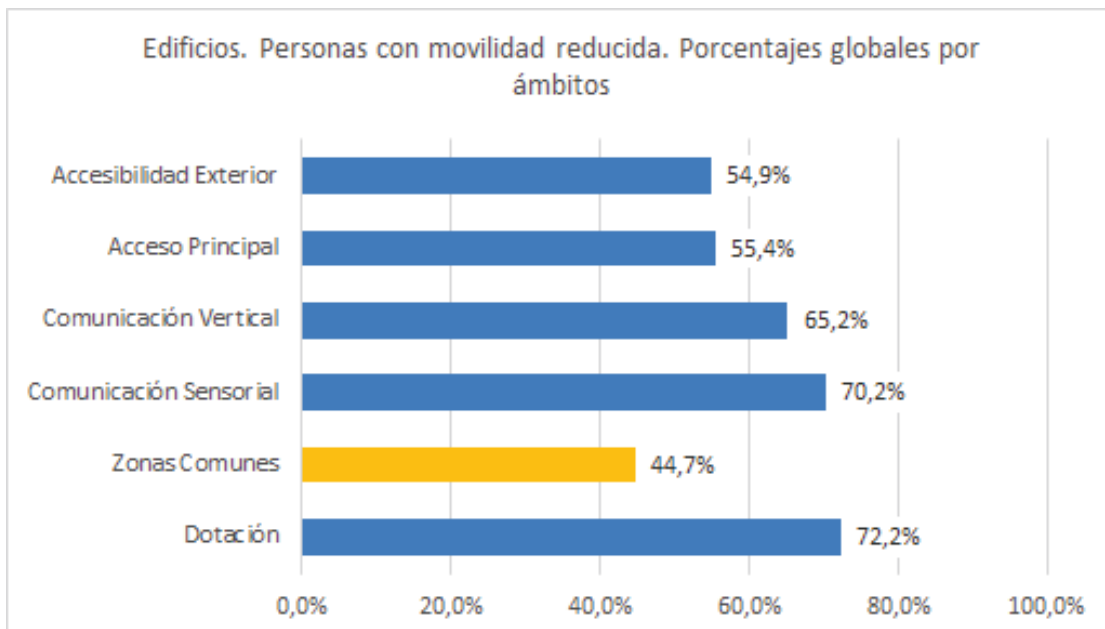
En los gráficos siguientes se muestran los **resultados** obtenidos por tipo de discapacidad y para cada uno de los ámbitos de estudio analizados en los edificios estudiados.



Personas usuarias de sillas de ruedas:

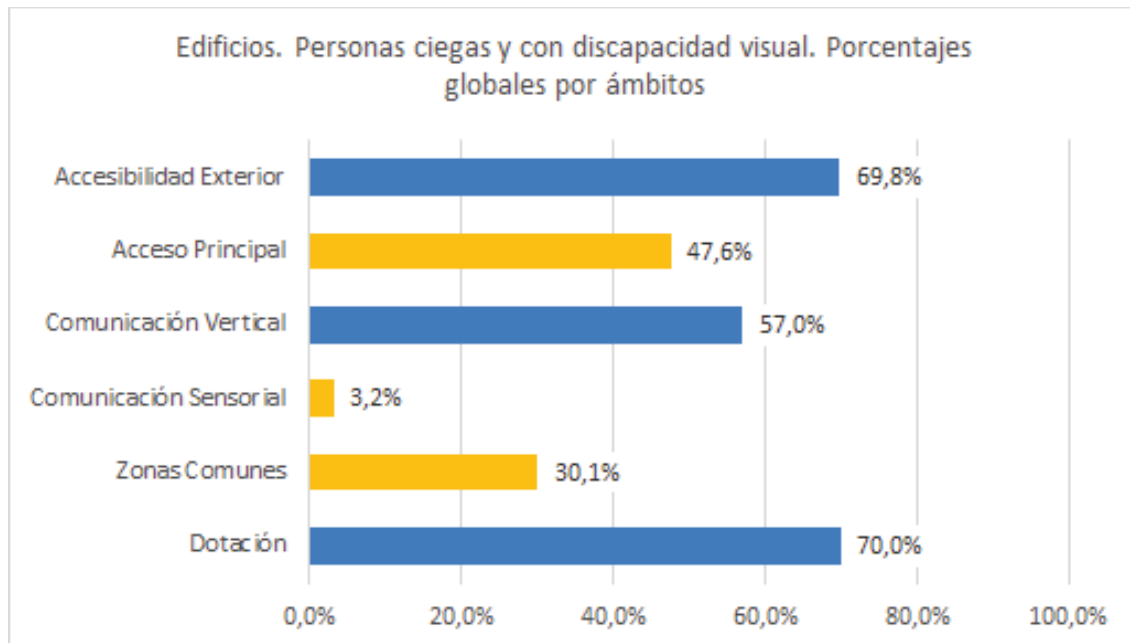


Personas con movilidad reducida:

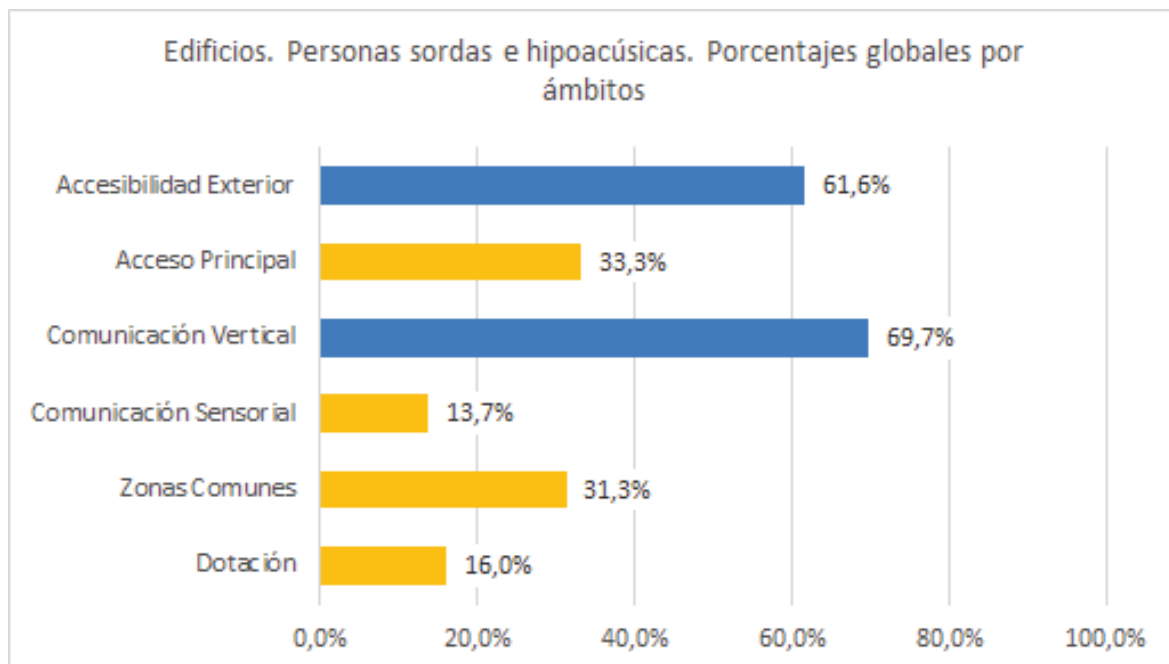




Personas ciegas y con discapacidad visual:

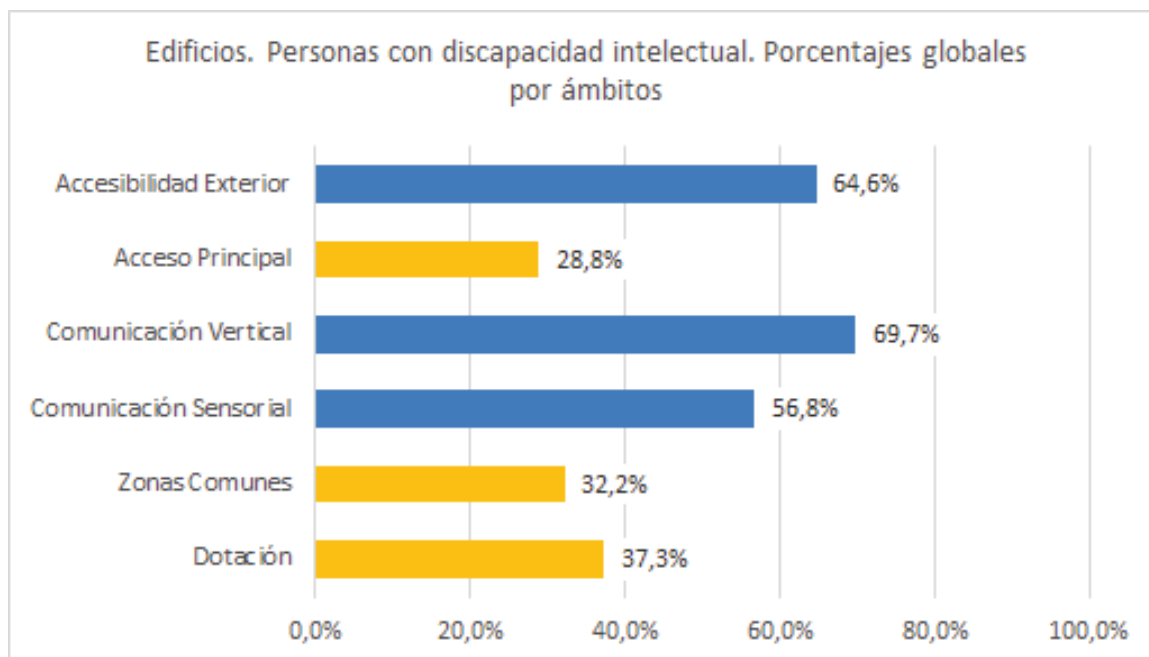


Personas sordas e hipoacúsicas:





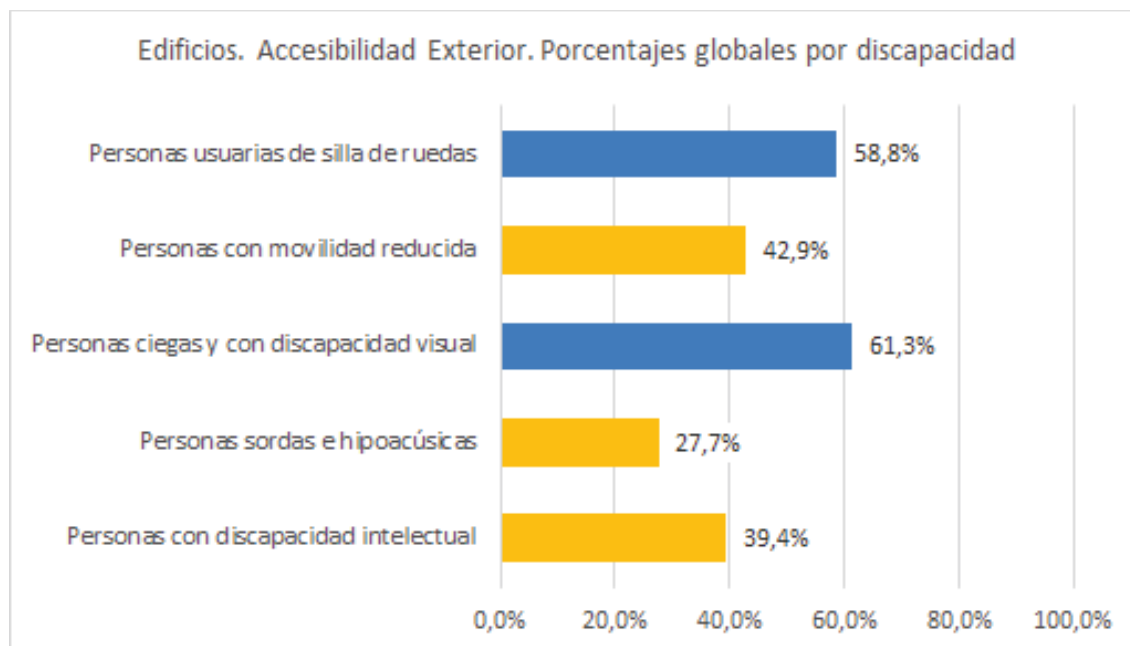
Personas con discapacidad intelectual:



1.2.4. Resultados por ámbitos y tipo de discapacidad

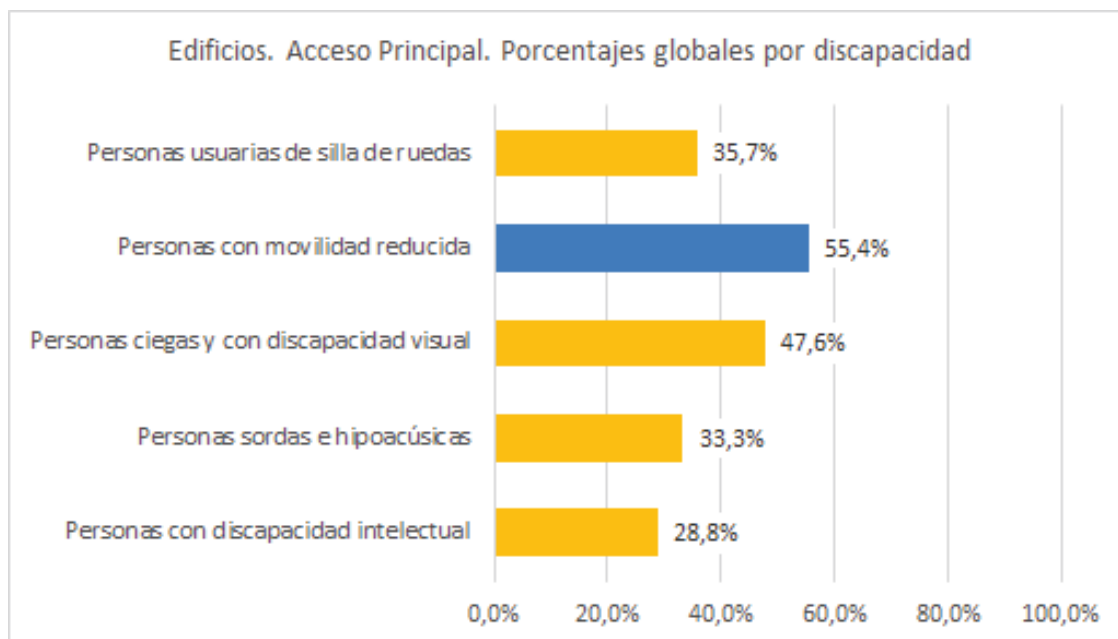
En los gráficos siguientes se muestran los **resultados** por ámbitos de estudio y por tipo de discapacidad, que permiten visualizar la **influencia** de cada uno de dichos ámbitos en cada tipo específico de discapacidad:

Accesibilidad Exterior:

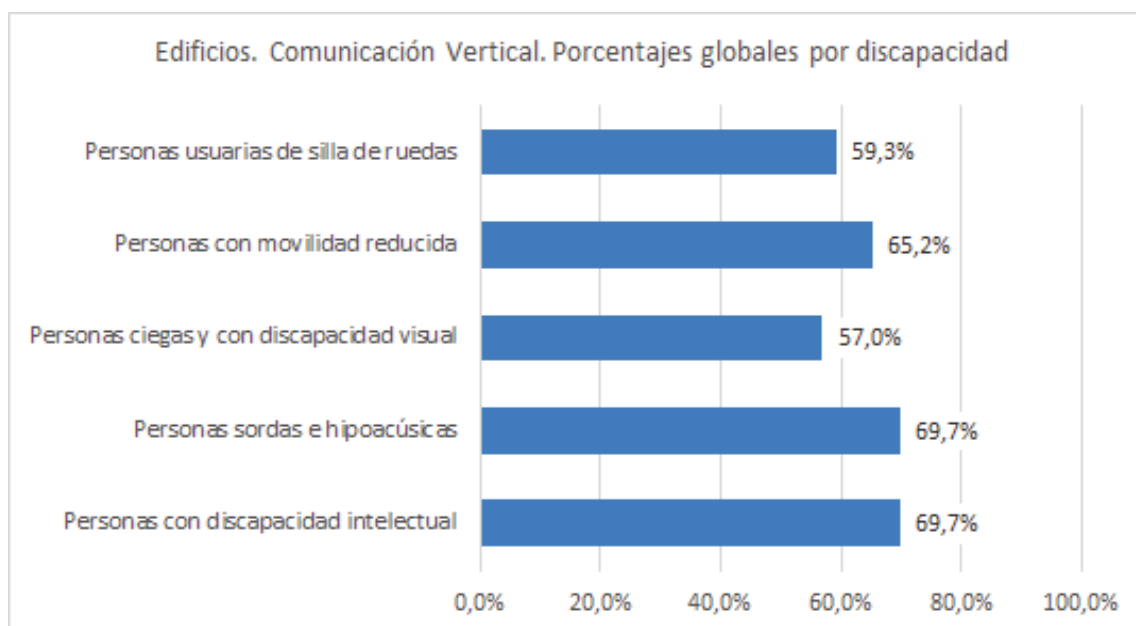




Acceso principal:

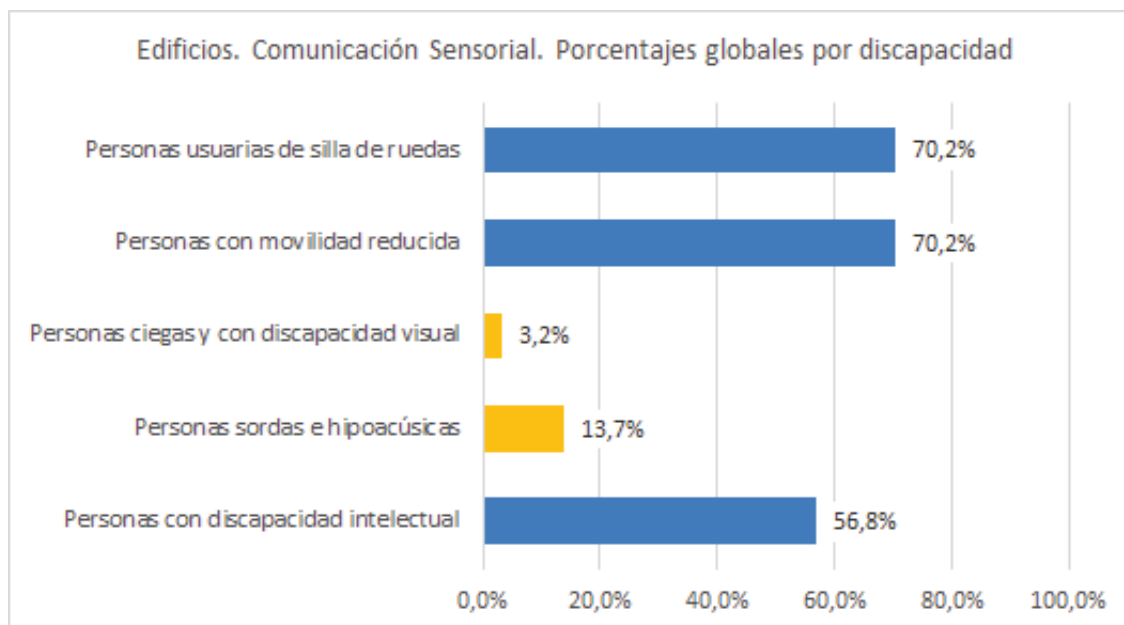


Comunicación Vertical:

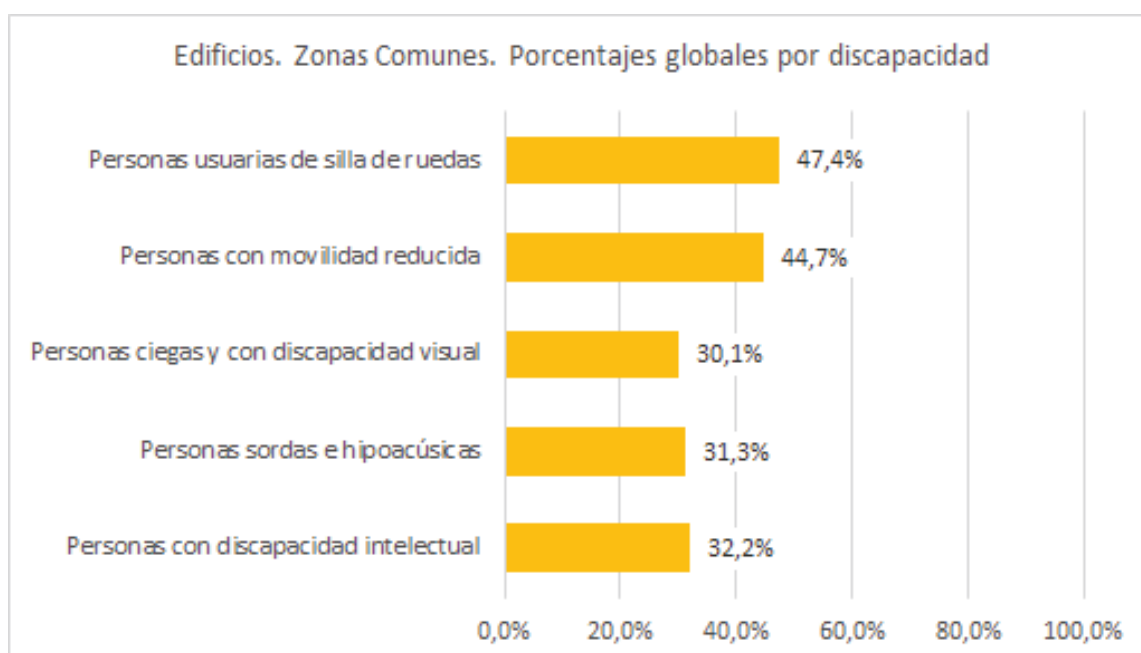




Comunicación Sensorial:

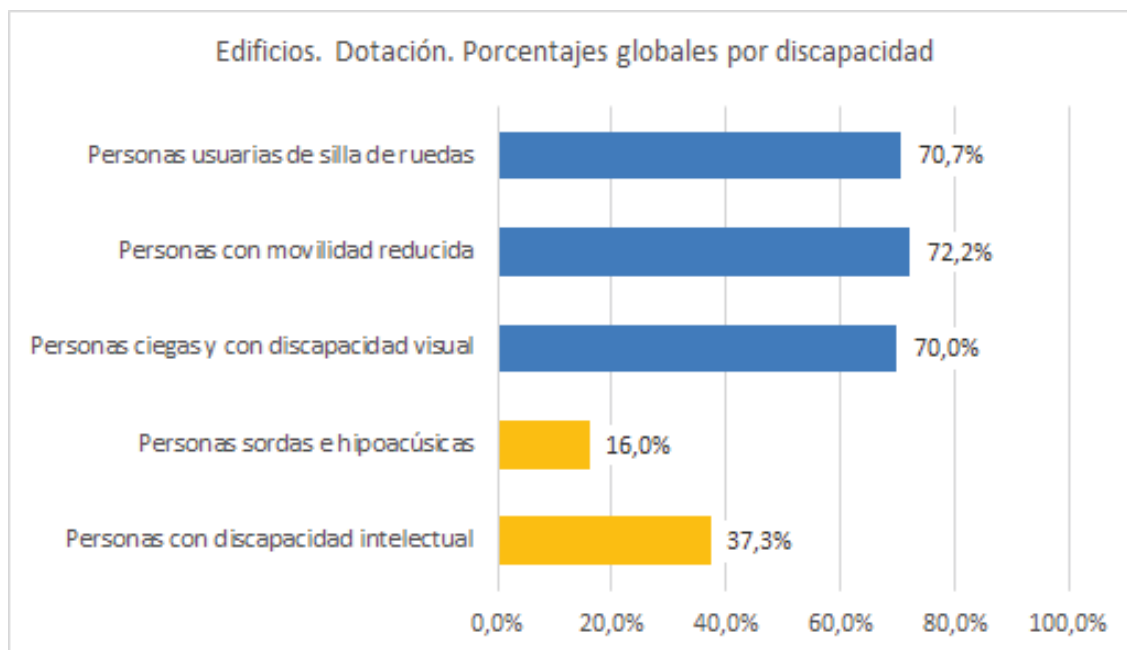


Zonas Comunes:





Dotación:





2

resumen

propuesta



2.1. GENERAL

- Se primará y potenciará en todos los ámbitos el **Diseño para Todas las Personas y la Accesibilidad Universal** que es el método efectivo para mejorar la accesibilidad y la calidad del entorno, servicios y productos. Se centra en la importancia de asegurar que el entorno, edificios y los productos cotidianos se diseñan para todos desde las primeras fases, sin necesidad de adaptarlos en fases posteriores. Promover el principio del Diseño Universal, su aplicación y la participación del usuario en **todas las fases del diseño** es de vital importancia para mejorar la accesibilidad del entorno construido, el transporte, los sistemas de comunicación y la usabilidad de los productos. Por tanto, el Diseño Universal, el Diseño para todos, el buen DISEÑO, debe estar pensado para todas las personas, independientemente de sus condiciones físicas, intelectuales o sensoriales.
- Se creará la **Oficina Virtual de la Accesibilidad (OVA)**, al servicio de toda la ciudadanía, de los responsables y técnicos municipales, de las organizaciones de personas con discapacidad y todo el movimiento asociativo. La OVA deberá contener, entre otras, las siguientes funcionalidades:
 - El **Buzón de la Accesibilidad**. Aprovechando la inmediatez y universalidad de acceso de la red, donde de manera libre, cualquiera puede aportar ideas, sugerencias y opiniones en materia de Accesibilidad. Las aportaciones recibidas, serían analizadas para darles respuesta o solución.
 - “**Hot line**” **Telemático**. Dirigido a los Técnicos Municipales, supone un órgano de consulta y asesoramiento en el ámbito de la Accesibilidad, de modo que estos técnicos puedan comunicarse y consultar de manera rápida y precisa cualquier duda que aparezca en esta materia.
 - **Supervisión del Desarrollo del Plan de Accesibilidad**, dado que no tendría sentido el Plan si no se lleva a la práctica y no se supervisan todas las actuaciones que se realicen.
- Se incidirá en la **Cadena de la Accesibilidad**, es decir, el desplazamiento físico de una persona, entre un punto de origen y un destino, especialmente si esa persona tiene alguna discapacidad funcional, debe producirse de forma continua y sin rupturas; esto es, el recorrido debe ser accesible de principio a fin. Al incorporar el elemento dinámico a la accesibilidad estamos superando el ámbito sectorial en que nos hemos movido hasta ahora e introduciendo nuevas dimensiones, como el tiempo o la compatibilidad de acciones. La accesibilidad no debe ser estudiada sólo desde el análisis de los accesos y recorridos interiores en edificios o desde las dificultades o facilidades que presentan las vías urbanas o medios de transporte, debemos vincular todos y cada uno de los ámbitos diferentes que influyen en la Cadena de la Accesibilidad.



- Se fomentará la **información**, la **concienciación** y, sobre todo, la **educación y la formación** con el fin de concienciar a los técnicos de la necesidad de incluir en el proceso proyectual los parámetros de la accesibilidad y sensibilizar a toda la ciudadanía que también su aportación es importante, debiéndose desterrar vicios habituales en el comportamiento diario. Para ello se deben realizar acciones a todos los niveles:
 - Colegios
 - Institutos
 - Universidades
 - Colegios Profesionales
 - Administración Pública
 - Empresas
 - Asociaciones
- Se promoverá y potenciará el **Turismo Accesible**, con el objetivo de facilitar y mejorar la accesibilidad a productos, equipamientos, recursos y servicios turísticos, lo que reportará un gran beneficio social y económico, además de una mejora de la imagen de la ciudad y de gran importancia en una ciudad como Sevilla.

2.2. URBANISMO

- Todas las **urbanizaciones de iniciativa pública** que se realicen nuevas se adecuarán al cumplimiento de la Normativa vigente y a los parámetros de Accesibilidad que se propongan en el Plan.
- Se **denegará las licencias** a las urbanizaciones de iniciativa privada que no contemplen adecuada y específicamente la normativa vigente y los parámetros de Accesibilidad.
- Se **aprovecharán las actuaciones** en la vía pública, sean de remodelación, de rehabilitación o de infraestructuras, para incluir el Diseño para Todas las Personas y la Accesibilidad Universal.
- Se valorará muy positivamente en los **concursos de adjudicación** del mobiliario urbano el grado de Accesibilidad que contengan, incluso los aspectos que no estén recogidos en la normativa vigente.
- Se creará un entorno urbano agradable, cómodo, seguro, fácilmente entendible, que dé respuesta a la gran diversidad de necesidades de todos la ciudadanía, sin excepción, produciendo una mejora de su calidad de vida.



- Se **recuperará la figura del peatón** como protagonista de la ciudad, frente a la agresión suscitada en el tejido urbano producida por el desmesurado crecimiento del vehículo privado.
- **Homogeneizar** zonas de velocidad limitada con el objetivo de “calmar el tráfico”, creando **áreas compactas** de zona 20 y zona 30, evitando la mezcla y confusión de estos tipos de calle con velocidad limitada.
- Se efectuarán las tareas de **mantenimiento del arbolado** y elementos vegetales de titularidad municipal, podando ramas y otros elementos que invadan los itinerarios peatonales y para dejar una altura libre mínima de paso de 2,20 m. Esta obligación debe hacerse extensiva a los **propietarios** de jardines cuyos elementos vegetales no cumplan dichas condiciones.
- Los **veladores** deben estar situados fuera de la banda libre peatonal, dejando un ancho mínimo de **paso libre de 1,80 m**. Dispondrán un **espacio acotado**, mediante elementos de cierre completos (vallas, barandas, jardineras), evitando el uso de cadenas, cintas o similares; el espacio interior debe permitir un paso no inferior a **0,90 m**. Los toldos, sombras y otros elementos de protección solar deben dejar una altura libre mínima de paso de **2,20 m** respecto el nivel del suelo.
- Se prohibirán **elementos informativos** de negocios y actividades ubicados en la vía pública que no estén fuera del itinerario peatonal, tales como mercancía, carteles, pizarras, macetas, etc. que puedan constituir un obstáculo a la circulación peatonal, **evitando la profusión** de estos elementos en fachada.

2.3. EDIFICIOS

- Se **denegará las licencias** a todos los proyectos, tanto de iniciativa privada como pública, que no contemplen adecuada y específicamente la normativa vigente y los parámetros de Accesibilidad.
- Se supervisará al **final de las obras** el cumplimiento de la Accesibilidad, denegando las oportunas licencias de apertura, de funcionamiento, de primera ocupación, en caso negativo.
- Se aprovecharán las **actuaciones de rehabilitación** en los edificios, tanto públicos como privados, para incluir el Diseño para Todas las Personas y la Accesibilidad Universal.
- Se incentivará la adaptación al concepto y a los parámetros de la Accesibilidad de los edificios privados, mediante **beneficios** económicos, fiscales, o de cualquier otra índole.
- Se **valorará muy positivamente** la incidencia en el Diseño para Todas las Personas y la Accesibilidad Universal en los concursos arquitectónicos que se promuevan desde el Ayuntamiento.



- Se valorará muy positivamente la incidencia en el Diseño para Todas las Personas y la Accesibilidad Universal en los **concursos de promoción de suelo público** para la construcción de viviendas.

2.4. TRANSPORTE

- Se fomentarán los **sistemas de transporte colectivo**, frente al individual, como tendencia moderna y asumida en todos los foros internacionales.
- Se aprovechará la renovación del parque móvil municipal para adquirir **vehículos accesibles**.
- Se valorará muy positivamente en los **concursos de adjudicación de vehículos** el grado de Diseño para Todas las Personas y Accesibilidad Universal que contengan, incluso mejorando la normativa.
- Se incentivará mediante **beneficios** económicos, fiscales, o de cualquier otra índole, a corto plazo, la adquisición de taxis accesibles.
- Se normalizará, a medio o largo plazo, un único modelo de vehículo de taxi, que sea accesible.
- Se potenciará un sistema de transporte “puerta a puerta” a la demanda, que dé respuesta a las necesidades de los usuarios potenciales con el objetivo de asegurar los desplazamientos que no puedan ofrecer los servicios públicos ordinarios.
- Se potenciará la **formación** del personal en la atención a las personas con discapacidad o movilidad reducida.
- Se **eliminará** progresivamente la acera-bici **al interior** de aceras y zonas peatonales, integrándolo bien en la modalidad de **carril-bici** (en la calzada) o acera-bici (en el exterior de la acera o banda peatonal).
- Los vehículos denominados “Vehículos de Movilidad Personal”, abreviadamente VMP, **tendrán prohibido circular por las zonas con tránsito peatonal y compartirán** el carril-bici o la acera-bici (ésta última exclusivamente en el exterior de la acera o la banda peatonal, véase comentario anterior).



2.5. COMUNICACIÓN

- En el portal web <https://www.sevilla.org> y las 14 páginas que lo conforman se corregirán pequeños detalles para conseguir un **nivel de adecuación AAA**, y se recomienda incluir la signación en lengua de signos del mayor número de contenidos posible.
- Se potenciará y normalizará una **señalización accesible**, teniendo en cuenta las necesidades de todas las personas, y muy especialmente las que tienen discapacidad sensorial.
- Se potenciará el uso de las **nuevas tecnologías** que han aportado importantes novedades en el ámbito de la Accesibilidad con soluciones específicas según el tipo de discapacidad.
- Se incidirá en una **mejora de la información** en todos sus ámbitos y en todos los formatos.
- Se facilitará la **orientación** en todos los espacios públicos, tanto urbanos como edificados, mediante la utilización de elementos como las franjas guía podotáctiles o luminosas.
- Se **adaptarán** todas las páginas Web municipales existentes según la normativa de aplicación.
- Se valorará muy positivamente en los **concursos de adjudicación** de páginas Web el grado de accesibilidad que contengan.
- Se potenciará la **Administración Digital**, contemplando específicamente el Diseño para Todas las Personas y la Accesibilidad Universal.
- Se implementarán los servicios de Accesibilidad **audiovisual y video comunicación**, con **signación y subtitulación en directo**.
- Se valorará la implantación de **sistema Wayfindr** (sistema de código abierto) como ayuda a la orientación de personas con discapacidad ciegas o con discapacidad visual en edificios o espacios de gran tamaño o de gran complejidad espacial.



3

fases de

actuación



3.1. INTRODUCCIÓN

La ejecución del Plan de Accesibilidad Universal de Sevilla se ha dividido en **cuatro fases** de actuación diferenciadas, tanto en el Urbanismo como en los Edificios, que permitirá controlar y evaluar la aplicación y ejecución de cada fase, así como una mayor facilidad a la hora de buscar los mecanismos de financiación y dotación presupuestaria.

3.2. FASE 1. URBANISMO

FASE 1

Paseo de las Delicias

Calle Palos de la Frontera

Calle Habana

Calle Matienzo

Calle del Postigo del Carbón

Calle Pastor y Landero

Calle Castelar

Calle Granada

Calle Francos

Calle Abades

Calle José Luis Luque

Plaza de la Encarnación

Calle Martín Villa

Calle Almirante Apodaca

Calle Doña María Coronel

Calle El Silencio

Calle O`Donnell



Calle Méndez Núñez
Calle Peral
Calle Torneo
Alameda de Hércules
Calle Leonor Dávalos
Plaza Calderón de la Barca
Calle Crédito
Calle Calatrava
Calle Feria
Calle Cruz Verde
Ronda de Capuchinos
Calle San Hermenegildo
Calle Maestro Quiroga
Calle Bergantín
Calle Mesón del Moro
Calle Fabiola
Calle Francisco Carrión Mejías
Calle Lاراña
Paseo Alcalde Marqués del Contadero
Avenida María Luisa
Calle Bordador Rodríguez Ojeda
Calle María Auxiliadora
Jardines del Valle
Jardines de Murillo
Calle Madre Isabel de la Trinidad
Calle Santa Lucía
Calle Sol



Calle Cristo de las Cinco Llagas

Calle Espada

Calle Alfonso XII

Calle Butrón

Calle Gallos

Calle San Laureano

Calle Matahacas

Plaza de los Terceros

Calle Gerona

Calle Alhóndiga

Plaza Puerta Real

Calle Santa Catalina

Calle Goles

Plaza Ponce De León

Calle Dársena

Calle Juan de Mesa

Calle Barca

Calle Santiago

Plaza Locomotora

Calle Azafrán

Calle Liñan

Calle Ave María

Calle Bajeles

Calle Arapiles

Plaza Blasco de Garay

Calle Salinas

Calle Muro de los Navarros



Calle Luis Rey Romero
Calle Guadalupe
Calle Almería
Calle Juan de la Encina
Callejón Calería
Calle Imperial
Calle Baños (Tramo 1)
Calle Lanza
Callejón Ensenada
Calle Redes
Plaza de San Leandro
Calle Alfaqueque
Calle Descalzos
Calle Antonio Salado
Calle Dormitorio
Calle Mendoza Ríos
Plaza Cristo de Burgos
Plaza Duque de Veragua
Plaza de San Pedro
Calle San Vicente (tramo 1)
Calle García Ramos
Calle San Felipe
Calle Dueñas
Plaza de Rull
Calle Bustos Tavera
Plaza de Doña Teresa Enríquez
Calle Peñuelas



Calle Socorro

Calle Cardenal Cisneros

Calle Enladrillada

Calle Santa Paula

Calle Abad Gordillo

Calle Marteles

Calle Jesús de la Vera Cruz

Plaza del Pelicano

Calle Ricardo de Checa

Calle Virgen de los Buenos Libros

Calle Santa Vicenta María

Calle Miguel Cid

Calle Antolinez

Calle Ceres

Calle San Juan de Ávila

Calle Teniente Borges

Plaza del Duque de la Victoria

Plaza de la Concordia

Calle Muñoz Torrero

Calle las Cortes

Calle Valle

Calle Jesús del Gran Poder (Tramo 1)

Calle Artemisa

Calle Padre Tarin

Calle Pinto

Plaza de la Gavidia

Calle Puerta del Osario



Calle Escuelas Pías
Calle Pachecos
Calle Doctor Germán y Ribón
Plaza Padre Jerónimo de Córdoba
Calle Cardenal Spinola
Calle Jauregui
Calle Diego de Merlo
Plaza de San Lorenzo
Calle Doña Berenguela
Calle Leoncillos
Calle Martínez Montañés
Calle Pascual de Gayangos
Calle Mosqueta
Calle Teodosio
Calle Puerta de Carmona
Calle Juan Rabadán
Calle Tintes
Calle Armenta
Calle Vidrio
Calle Imaginero Castillo Lastrucci
Calle Garci Pérez
Calle Carmen
Plaza de las Mercedarias
Calle Levies
Calle Eduardo Cano
Calle Curtidurias
Calle Céspedes



Calle Virgen de la Alegría

Plaza San Antonio de Padua

Calle San Bartolomé

Calle Marqués de la Mina

Calle Alcoy

Calle San Clemente

Calle Eslava

Plaza de los Curtidores

Calle Juan Hispalense

Calle Cano y Cueto

Calle Conquista

Calle Puerta de la Carne

Calle Canarios

Calle Archeros

Calle Verde

Calle Cantabria

Calle Rubens

Calle Aceituno

Calle San Francisco de Paula

Calle Alcántara

Calle Santa Bárbara

Callejón Sollo

Calle Potro

Calle de Madre Dolores Márquez

Plaza Pedro Zerolo

Calle Puerta de Córdoba

Calle Morera



Calle Conde de Barajas
Calle Macasta
Calle Sorda
Calle Pescadores
Calle Cetina
Callejón Ruiz de Gijón
Calle Padre Manjón
Calle Santa Marina
Calle Hernán Cortés
Calle Duque Cornejo
Calle Flandes
Calle Lira
Calle Manuel Font de Ana
Calle San Julián
Calle Moravia
Calle Santa Ana
Calle Juzgado
Calle Santa Clara
Pasaje Mallol
Calle Narciso Bonaplata
Calle Hiniesta
Calle Virgen de la Palma Coronada
Calle Vergara
Calle Cristo del Buen Fin
Plaza Santa Isabel
Calle Guadalete
Calle Siete Dolores de Nuestra Señora



Calle Guadalquivir

Calle Puerta de San Juan de Acre

Calle Pizarro

Calle San Luis

Calle Pérez Garayo

Calle Duque de Montemar

Calle Fray Diego de Cádiz

Calle Clavijo

Calle Antonia Sáenz

Calle Mendigorria

Plaza Vendedores de Prensa

Calle Aniceto Sáenz

Calle Lumbreras

Calle Becas

Calle Arias Montano

Calle Muñoz León

Calle Macarena

Calle Patricio Sáenz

Calle Torreblanca

Calle Orden De Malta

Callejón Flecha

Calle Eustaquio Barrón

Plaza del Pumarejo

Calle Hombre de Piedra

Calle Medina

Calle Roelas

Calle Dalia



Calle Pozo

Calle Contreras

Plaza San Gil

Calle Estrellita Castro

Calle Tomillo

Calle Resolana

Calle Vascongadas

Calle Bécquer

Calle Muro

Calle Reposo

Calle Escoberos

Calle Yuste

Calle Arte de la Seda

Calle Álvaro de Bazán

Calle Parras

Calle Sagunto

Calle Puerta de la Barqueta

Calle Fray Luis Sotelo

Calle Torres

Calle Alonso Vázquez

Calle Talavera

Calle Relator

Calle Señor de la Sentencia

Calle Antonio Susillo

Callejón Teide

Calle Amargura

Pasaje de Amores



Calle San Basilio

Puente de Isabel II (Puente de Triana)

Calle Aponte

Calle Trajano

Calle Javier Lasso de la Vega

Calle Tarifa

Calle Capataz Rafael Franco

Calle Santa María de Gracia

Calle Amor de Dios

Calle San Miguel

Calle Malpartida

Pasaje Valvanera

Calle Virgen del Carmen Dolorosa

Plaza de San Andrés

Calle Daoiz

Calle Orfila

Calle José Gestoso

Calle Arguijo

Calle Misericordia

Plaza Zurbaran

Plaza del Pozo Santo

Calle Arrayan

Calle Jerónimo Hernández

Calle Virgen del Subterráneo

Calle Regina

Calle Divina Pastora

Calle Hermano Secundino



Calle Viriato
Plaza del Cronista
Calle Viejos
Calle San Blas
Calle Amparo
Calle Lucero
Plaza José Luis Vila
Calle Aposentadores
Callejón Hita del Castillo
Calle Mercurio
Calle Madre María Purísima de la Cruz
Calle Don Pedro Niño
Calle Inocentes
Calle Maravillas
Calle San Andrés
Calle Valderrama
Calle Atienza
Calle Castellar
Calle Lepanto
Calle Heliotropo
Calle Quevedo
Plaza de San Martín
Calle Churruca
Calle Saavedras
Callejón Amapola
Calle Alberto Lista
Calle Infantes



Calle Clavellinas

Calle Pedro Miguel

Calle Conde de Torrejón

Calle González Cuadrado

Plaza Europa

Calle Peris Mencheta

Calle Divina Enfermera

Calle Palacios Malaver

Calle Morgado

Calle Delgado

Plaza Monte Sión

Plaza de los Maldonados

Calle Almirante Espinosa

Calle Laurel

Calle Hidalgo de Agüero

Callejón Menjibar

Calle San Juan de la Palma

Puente de San Telmo

Calle Barco

Calle Quintana

Calle Marco Sancho

Callejón Sánchez de Castro

Calle Correduría

Calle Guadiana

Calle Molino

Calle Santa Rufina

Calle Espíritu Santo



Calle Juan Pérez de Montalbán

Callejón Enrique El Cojo

Calle Cruz de la Tinaja

Calle Joaquín Costa

Calle Niño Perdido

Calle Santa Ángela de la Cruz

Calle Mata

Calle Alcázares

Calle Vulcano

Calle Belén

Calle Imagen

Calle Mercedes de Velilla

Plaza del Buen Suceso

Calle Escarpín

Calle Puente y Pellón

Pasaje González de Quijano

Calle Don Alonso El Sabio

Calle Faustino Álvarez

Calle Siete Revueltas

Calle Lineros

Calle Pacheco y Núñez de Prado

Pasaje del Marqués de Esquivel

Plaza de Jesús de la Pasión

Calle Luis Peraza

Calle Alcaicería de la Loza

Calle Vib Arragel

Callejón Empecinado



Pasaje del Conde de Mejorada

Calle Pérez Galdós

Calle Fresa

Callejón Golfo

Calle Guardamino

Calle Marqués de Paradas

Calle Reyes Católicos

Calle Segura

Calle Trastámara

Calle Albuera

Calle Sánchez Barcaiztegui

Calle Marqués del Duero

Calle Luis de Vargas

Plaza La Legión

Plaza de Armas

Calle Fray Diego de Deza

Calle Gravina

Calle Pedro del Toro

Calle Bailén

Calle Cepeda

Plaza del Museo

Calle Miguel de Carvajal

Calle San Roque

Calle Herrera el Viejo

Calle Rafael Calvo

Calle Monsalves

Calle Almirante Ulloa



Calle Fernán Caballero

Calle San Eloy

Pasaje Manuel Alonso Vicedo

Calle Saucedá

Calle Olavide

Calle Itálica

Calle José de Velilla

Calle Velázquez

Calle Campana

Calle San Pedro Martir

Calle Rafael González Abreu

Calle Canalejas

Calle Cristo del Calvario

Calle Virgen de la Presentación

Calle Bobby Deglané

Calle Julio César

Calle San Pablo

Plaza Godínez

Calle Murillo

Calle Santa Justa

Calle Boteros

Calle Pedro Campaña

Callejón Celinda

Plaza de la Magdalena

Calle San Juan

Calle Josefa Reina Puerto

Calle Sales y Ferré



Calle Odreros
Calle Espronceda
Calle Rioja
Calle Tetuán
Calle Muñoz Olivé
Calle Cabeza del Rey Don Pedro
Calle Rosario
Calle Deán López Cepero
Calle Albareda
Calle Jaén
Plaza Nueva
Plaza de San Ildefonso
Avenida de la Constitución
Calle Zamudio
Calle Cardenal Cervantes
Puerta de Jerez
Calle Niño Ricardo
Jardines de Cristina
Paseo de Cristina
Calle Morería
Calle Almirante Lobo
Calle Padre Luis María Llop
Calle San Nicolás
Calle El Jovo
Calle Profesor Morales Padrón
Plaza de la Alfalfa
Calle Güines



Calle Maese Rodrigo
Calle Joaquín Hazañas
Calle Moratín
Calle Mesón de los Caballeros
Calle Mateo Alemán
Calle Otumba
Calle Fernández Espino
Calle Ciriaco Esteban
Calle Carlos Cañal
Calle Bilbao
Calle Madrid
Calle Badajoz
Calle San Esteban
Calle Cristo del Buen Viaje
Calle Medinaceli
Plaza de Pilatos
Calle Zaragoza
Calle Barcelona
Calle Caballerizas
Calle Águilas
Calle Joaquín Guichot
Calle Lirio
Calle Jimios
Calle Fernández y González
Calle Rodríguez Marín
Calle García de Vinuesa
Calle Vírgenes



Callejón Duende
Calle Gamazo
Calle Mariano de Cavia
Calle Harinas
Plaza Molviedro
Calle Doña Guiomar
Calle Candilejo
Calle Quirós
Calle Padre Marchena
Calle Almirante Hoyos
Calle Adolfo Cuéllar
Callejón Diamela
Calle Cristobal Morales
Calle Conde de Ibarra
Calle Fray Bartolomé de las Casas
Calle Santas Patronas
Pasaje de Zamora
Calle López de Arenas
Plaza de los Zurradores
Calle Valdés Leal
Calle Irun
Calle Estella
Calle Galera
Calle González de León
Calle Narciso Campillo
Calle Nardo
Calle Antón de la Cerda



Calle Juan de la Cueva
Calle Almansa
Calle San José
Calle Arenal
Calle Santa María la Blanca
Calle Genil
Calle Mateos
Calle Verónica
Calle Virgen de los Gitanos
Calle Puñonrostro
Calle Almirante Tenorio
Calle Conde Negro
Calle San Primitivo
Callejón Sierra Nevada
Callejón Concepción
Calle Ortiz de Zúñiga
Calle Muñoz y Pabón
Calle Mármoles
Calle Federico Rubio
Calle Madre de Dios
Calle Aire
Calle Mateos Gago
Calle Farnesio
Calle Ximénez de Enciso
Calle Cruces
Calle Doncellas
Calle Mariscal



Calle Cristóbal de Castillejo
Calle Federico Sánchez Bedoya
Avenida Menéndez Pelayo
Calle Puerta del Arenal
Calle Arfe
Paseo Catalina de Ribera
Plaza de los Refinadores
Calle Almirantazgo
Plaza del Cabildo
Calle Mezquita
Plaza de Santa Cruz
Calle de Nicolás Antonio
Calle Santa Teresa
Calle Tomás de Ibarra
Calle Lope de Rueda
Plaza Ministro Indalecio Prieto
Callejón Don Carlos Alonso Chaparro
Calle Adolfo Rodríguez Jurado
Pasaje Vila
Calle Santander
Calle Jamerdana
Calle Reinoso
Calle Temprado
Calle Núñez de Balboa
Plaza de los Venerables
Paseo de Cristóbal Colón
Calle Justino de Neve



Calle Dos de Mayo
Plaza Alfaro
Calle Agua
Calle Don Pelayo
Calle San Diego
Calle Pimienta
Calle Francisco López Bordas
Calle General Castaños
Calle Aurora
Calle Susona
Calle Malhara
Calle Real de la Carretería
Plaza Doña Elvira
Calle Pavía
Calle Techada
Calle Gloria
Calle Toneleros
Calle Antonia Díaz
Calle Vida
Calle Donoso Cortés
Calle Judería
Calle Rodo
Plaza del Patio de Banderas
Avenida de Alemania
Avenida de Finlandia
Avenida de Irlanda
Avenida Paseo de Europa



Calle Chipre

Calle Peñarroya

Calle Joaquín Romero Murube

Plaza de la Alianza

Calle Adriano

Calle Rodrigo Caro

Callejón Consuelo

Pasaje de Andreu

Calle Gracia Fernández Palacios

Pasaje Circo

Calle Ángeles

Glorieta Curro Romero

Calle Guzman el Bueno

Calle Velarde

Calle Madre Mercedes Trullas

Paseo de Roma

Calle Segovias

Calle Don Remondo

Calle Cardenal Sanz y Flores

Calle Argote de Molina

Calle Bamberg

Calle Radio Sevilla

Calle Manuel Rojas Marcos

Calle Corral del Rey

Calle Benidorm

Calle Arjona

Callejón Gandesa



Calle Perla

Calle Torremolinos

Calle Augusto Plasencia

Calle Jándalo

Plaza de San Francisco

Calle Cabo Noval

Calle Felipe Pérez

Calle Florentin

Calle Hernando Colón

Calle Alemanes

Calle Álvarez Quintero

Calle Rodríguez Zapata

Calle Feijóo

Calle Chapineros

Calle Chicarreros

Calle Francisco Bruna

Calle Entre Cárceles

Calle Blanca de los Ríos

Calle Villegas

Calle Cuesta del Rosario

Calle Compañía

Calle Luchana

Calle Goyeneta

Calle San Isidoro

Calle Buiza y Mensaque

Calle Acetres

Calle Pajaritos



Calle Lagar

Calle Placentines

Calle Cuna

Plaza de la virgen de los Reyes

Plaza del Salvador

Calle Santa Marta

Plaza de Santa Marta

Calle Córdoba

Plaza de Triunfo

Calle Herbolarios

Calle Fray Ceferino González

Calle Huelva

Plaza de la Pescadería

Calle Santo Tomás

Calle Jesús de las Tres Caídas

Calle Miguel Mañara

Plaza de la Contratación

Calle Dean Miranda

Calle Alfalfa

Calle Ángel María Camacho

Callejón Faisanes

Calle Mariana de Pineda

Calle Roldana

Calle San Gregorio

Calle Sierpes

Calle Almirante Bonifaz

Calle Jovellanos



Calle General Polavieja
Calle Sagasta
Callejón Monardes
Callejón Oropesa
Pasaje Maestro Gámez Laserna
Calle Cerrajería
Calle Rivero
Calle Francisco de Pelsmaecker
Calle Vargas Campos
Avenida Carlos V
Avenida de Chile
Avenida de Honduras
Avenida el Cid
Calle de Uruguay
Calle la Rábida
Calle San Fernando
Calle Parlamento de Andalucía
Plaza San Marcos
Callejón Cedaceros
Calle Santillana
Calle Pedro Caravaca
Calle Doña María de Padilla
Calle San Vicente (tramo 2)
Calle Jesús del Gran Poder (Tramo 2)
Calle Baños (Tramo 2)
Calle Angostillo
Calle Aguiar



Calle Estrella (Peatonal)

Calle Estrella (Tráfico)

3.3. FASE 2. URBANISMO

FASE 2

Calle Editor José Manuel Lara

Calle San Salvador

Camino de los Descubrimientos

Calle Juan Sebastián Elcano

Calle Asunción (Tramo Peatonal)

Calle Arcos

Calle Virgen de Setefilla

Calle Miño

Calle Virgen de África

Calle Virgen de Aguas Santas

Calle Rafael Belmonte Garcia

Calle Alfarería

Calle Doctores Lasso Simarro

Calle Pinzón

Calle Uxama

Calle Numancia

Calle Termancia

Calle José Sánchez Rodríguez

Calle Manuel Macías Miguez

Calle Virgen del Refugio (Tramo Tráfico)

Ronda de los Tejares



Avenida de Coria
Calle San Jacinto (tramo Tráfico)
Pasaje Virgen de la Consolación
Calle Manuel Arellano
Calle San Vicente de Paúl
Calle Virgen de Regla
Calle Virgen de la Victoria
Calle Clara de Jesús Montero
Calle Virgen de Luján
Calle Niculoso Pisano
Calle Tejares
Avenida Santa Cecilia
Ronda de Triana
Calle Fernando IV
Calle Aracena
Calle Virgen de la Cinta
Calle Evangelista
Calle López de Gomara
Avenida Grecia
Calle IFNI
Avenida de Dinamarca
Calle Iguazú
Avenida Padre García Tejero
Avenida de la Palmera
Avenida de Reina Mercedes
Calle Isaac Peral
Calle Barrio Nuevo



Calle Profesor García González
Calle Castillo de Baños de la Encina
Avenida de la Paz
Calle Torcuato Luca de Tena
Calle Luis Rosales
Calle Lora del Río
Calle Sierra de Castaño
Calle Profesor Buenaventura Pinillos
Calle Tabladilla
Avenida de la Guardia Civil
Avenida Ronda del Tamarguillo
Calle Cardenal Bueno Monreal
Calle Porvenir
Avenida de Ramón Carande
Calle Doctor Ordóñez de la Barrera
Calle Alfonso de Cossío
Calle Avión Cuatro Vientos
Calle Miguel Rodríguez Piñero
Calle Presidente Cárdenas
Calle Pirotecnia
Calle Condes de Bustillo
Avenida de Andalucía
Avenida José Laguillo
Avenida José María Javierre
Calle Arroyo (Tramo 2)
Calle Arroyo (Tramo 1)
Calle Esperanza de la Trinidad



Calle Urquiza
Calle Argantonio
Calle Gerión
Avenida el Greco
Carretera de Carmona
Calle Maestro Solano
Calle Madreselva
Calle Doctor Jiménez Díaz
Avenida de la Cruz Roja
Calle Monte Tabor
Avenida Blas Infante
Calle Mar de Plata
Calle Veterinarios
Calle Santísimo Cristo de las Tres Caídas
Avenida Ronda de Pío XII
Avenida de Llanes
Avenida de la República Argentina
Calle Juan Díaz de Solís
Avenida de Miraflores
Calle Virgen de Patrocinio
Avenida del Doctor Fedriani
Calle San Juan de Ribera
Calle Juan Antonio de Vizarrón
Calle Jerónimo de Aguilar
Calle Don Fadrique
Calle Doctor Marañón
Calle José Díaz



Calle Doctor Leal Castaños

Calle Leonardo Da Vinci

Calle Mareantes

Calle Ensanche

Calle Tramontana I

Avenida de Jerez (Tramo 1)

Calle Dr. Fleming

Glorieta los del Río

Avenida Manuel Siurot

Calle López Pintado

Plaza Carmen Benítez

Calle Mallén

Calle Juan Antonio Cavestany

Calle Amador de los Ríos

Calle Pirineos

Avenida Molini

Plaza del Monte Pirolo

Calle San Jacinto (tramo peatonal)

Calle Callao

Plaza del Altozano

Calle Pureza

Calle Pagés del Corro

Calle San José de Calasanz

Avenida Alfredo Kraus

Calle Santa Fe

Parque de los Príncipes

Avenida de la Cruz del Campo



Calle Tibidabo

Calle Malvaloca

Calle Coruña

Calle Éfeso

Glorieta San Diego

Calle Banda Sinfónica Municipal de Sevilla

Avenida San Juan de la Cruz

Calle Menippo

Calle Alfonso XI

Calle Beatriz de Suabia

Avenida Luis Montoto

Calle Muñoz Seca

Calle Salesianos

Calle Goya

Calle Gallega a la ventana

Calle Enríquez de Ribera

Calle Conde de Gálvez

Calle Vicente de Alanis

Calle José María de Mena

Calle Jabugo

Calle San Juan Bosco

Calle Américo Vespucio

Calle Castilla

Calle Cecilio de Triana

Calle Inca Garcilaso

Calle Gonzalo Jiménez de Quesada

Calle Marie Curie



Plaza de Chapina

Puente de la Expiración (El Cachorro)

Calle Betis

Calle Doctor Jerónimo Pou

Pasarela de la Cartuja

Calle Vincent Van Gogh

Calle Troya

Calle Rubén Darío

Calle Papa Juan Pablo I

Calle Rafael Salas González

Avenida de la Borbolla

Avenida Flota de Indias

Avenida Juan Pablo II

Avenida Presidente Adolfo Suárez

Calle Alfonso de Orleans y Borbón

Calle Antillano Campos

Calle Virgen de la Oliva

Puente de las Delicias

Puente de los Remedios

Avenida de la Ciudad Jardín

Calle Francisco Buendía

Avenida Ramón y Cajal

Calle Don Gonzalo de Mena

Calle Marqués de Pickman

Avenida Eduardo Dato

Avenida San Francisco Javier

Calle Luis Arenas Ladislao



Avenida Luis de Morales
Calle Virgen del Sol
Calle José Saramago
Avenida de la Buhaira
Calle Jose Luis de Casso
Calle Dr. Pedro de Castro
Calle Enramadilla
Calle Fernando Villalón
Avenida Alcalde Manuel del Valle
Calle Tharsis
Avenida Pueblo Saharaui
Calle Samaniego
Avenida Pablo Iglesias
Calle Campo de los Mártires
Calle Santa Juana Jugán
Avenida de Kansas City
Calle Santo Domingo de la Calzada
Calle Barrau
Avenida Alcalde Juan Fernandez
Avenida Cardenal Ilundain
Avenida Diego Martínez Barrio
Avenida Jesús Cautivo
Calle Alfonso Lasso de la Vega
Calle Almirante Topete
Calle Castillo de Alcalá de Guadaira
Calle Castillo de Olvera
Calle Felipe II



Calle Marchena

Calle Ntra. Sra. de las Mercedes

Calle Párroco Carlos Rodríguez Baena

Calle Fray Isidoro de Sevilla

Avenida de Cádiz

Avenida de Málaga

Calle Clemente Hidalgo

Calle Demetrio de los Ríos

Calle Juan de Mata Carriazo

Calle Otto Engelhardt

Calle Rico Cejudo

Calle Manuel Mantero

Calle Sinaí

Avenida de la Soleá

Calle la Petenera

Calle Rebeca y Eliezer

Plaza El Niño de Vallecas

Calle Las Hilanderas

Calle Tarso

Calle Tramontana II

Calle Asunción (Tramo Tráfico)

Calle Virgen del Refugio (Tramo Peatonal)

Parque Giralda I y II - Riberas del Guadaira

Jardines de las Delicias

Jardines Torre de los Perdigones



3.4. FASE 3. URBANISMO

FASE 3

Calle Gaspar Calderas

Calle de la Salud

Calle Alonso Sánchez de Huelva

Calle Familias Cuidadoras

Calle Alejandro Sawa

Carretera de la Isla

Calle Dionisio

Avenida de la Mujer Trabajadora

Camino del Silo

Calle Rey Melchor

Avenida Pino Montano

Calle María Galiana (Antigua Sargento Manuel Olmo Sánchez)

Calle Estafeta

Calle Santa María de la Cabeza

Calle Lyon

Calle Bolonia

Calle Corral de los Olmos

Calle Virgen de la Esperanza

Calle Pineda

Calle Elche

Calle Agricultores/ Mar de Alborán

Calle Cerrajeros

Calle Corral del Agua



Calle Estrella Adara/ Pinar de Barbate

Calle Guadalbullon

Calle Parque de Despeñaperros/ Sierra de Despeñaperros

Calle Medina y Galnares

Calle Luis Ortiz Muñoz

Calle Orfebre Cayetano González

Calle Mago de Oz

Ronda Nuestra Señora de la Oliva

Calle Esclava del Señor

Calle Reina de la Paz

Avenida de Hytasa

Calle Águila Perdicera

Calle Carmen Vendrell

Avenida Doña Francisquita

Calle Puerto de las Pedrizas

Calle Puerto de Piedrafita

Calle la Algaba

Avenida de la Plata

Calle Afecto

Calle las Navas

Calle Torbizcón

Calle Puerto de Navacerrada

Calle Tarragona

Calle Puerto de los Alazores

Avenida Parque Amate

Calle Julián de Ávila

Avenida de los Gavilanes



Calle Tomás Pardo López
Calle Príncipe de Asturias
Calle Drago
Calle Torregrosa
Calle Castilleja del Campo
Calle Santiponce
Calle Arahal
Avenida del Deporte
Calle Dr. Miguel Ríos Sarmiento (Tramo 3)
Calle Dr. Miguel Ríos Sarmiento (Tramo 1)
Calle Dr. Miguel Ríos Sarmiento (Tramo 2)
Calle Gema
Avenida de Altamira
Calle Cueva de la Pileta
Paseo Miguel de Unamuno
Calle Alhami
Calle José Jesús García Díaz
Glorieta Palacio de Congresos
Calle Dr. Palomares García
Calle Flor de Papel
Calle Flor de Pascua
Calle Flor de Salvia
Calle Autogiro
Calle Reactor
Calle Dra. Navarro Rodríguez
Calle Periodista Eduardo Chinarro Díaz
Calle Hiroshima



Calle Almendralejo
Calle Ontur
Avenida ciudad de Chiva
Avenida de Séneca
Avenida de las Asociaciones de Vecinos
Calle Ciudad de Paterna
Avenida de San Jerónimo
Calle Corvina
Calle Hespérides
Calle Mery Martín
Calle Manuel Luna
Calle Dr. Laffon Soto
Calle Tesalónica
Calle Fray Marcos de Niza
Calle Salto de Alvarado
Calle Jerusalén
Calle Jericó
Calle Carabela La Niña
Avenida de la Barzola
Avenida del Pueblo Palestino
Calle Fray Serafín Madrid
Avenida de Pino Montano - Macarena
Calle General Chamorro Martínez
Avenida de Sánchez Pizjuan
Avenida de Italia
Calle Madre de Cristo
Calle Bruselas



Calle Corbeta
Avenida de Francia
Calle Nª Sª del Pilar
Calle Selene
Calle Eros
Calle Afrodita
Calle Ali Al-Gomari
Calle Guadalajara
Calle Alonso Mingo
Avenida Bellavista
Calle Asencio y Toledo
Avenida Reino Unido
Calle Elda
Plaza de los Luceros
Calle Jesús del Divino Perdón
Calle Japón
Avenida de las Ciencias
Calle Caminos
Calle Flor de Retama
Calle Dulce del Moral
Calle Mitra
Calle Jorge Guillen
Calle Las ONG
Calle Doctor Italo Cortella
Calle Paulo Orosio
Calle Flor de Albahaca
Calle Esparteros



Calle Forjadores

Calle Telémaco

Avenida de la Maestranza Aérea

Avenida Aeródromo de Tablada

Calle Águila Marina

Calle Azorin

Calle Ana Valencia Vilches

Calle Bollullos

Calle Antonio de Lara

Calle Carlos García Oviedo

Avenida La Revoltosa

Calle Diamantino García Acosta

Avenida 28 de Febrero

Calle Juan de Mairena

Calle Bendición y Esperanza

Calle Candelón

Calle Gaviota

Plaza doctor Andreu Urra

Calle Amor/Carlos Marx

Calle Manolete

Avenida José Galán Merino

Calle Carlos Haya Tercera

Calle Esclusa

Calle Guillermo Jiménez Sánchez

Calle Julia Rómula Hispalis

Calle Filatelia

Calle Estrella de Oriente



Calle Orfebre Domínguez Vázquez
Avenida San Juan de la Salle
Calle Escultor Francisco de Buiza
Calle Victoria Kent
Calle Poeta Fernando de los Ríos
Avenida Trabajadores Inmigrantes
Calle Periodista Juan Carlos Vélez Ruiz
Calle 8 de Marzo
Calle Afán de Ribera
Calle Puerto de la Mora
Calle Sardina
Calle Estrella Deneb
Calle Estrella Castor
Avenida Ingeniería
Calle Parque Sierra de Castril
Calle Parque de Grazalema
Calle Cortijo de las Casillas
Calle Camino de los Toros
Calle Viñadores
Calle Estibadores
Calle Costureras
Avenida de Pedro Romero
Calle Bombita
Avenida de Montes Sierra
Avenida Santa Clara de Cuba
Calle Antioquía
Calle Macedonia



Avenida de las Villas de Cuba

Plaza Espartero

Avenida Los Conquistadores

Calle Conde de Osborne

Calle Carabela Santa María

Calle Huarte

Calle Fernando Zóbel

Avenida de Jerez (Tramo 3)

Avenida Pero Mingo

Calle Tiara

Calle Torrelaguna

Calle Torres de Albarracín

Avenida Turia

Calle Ciudad de Alfafar

Calle Ciudad de Liria

Calle de la Dra. Oeste

Calle Emilia Barral

Calle Escultor Sebastián Santos

Calle Estrella de la Mañana

Calle Padre José Sebastián Bandarán

Calle San José de Palmete

Calle Secoya

Calle Victoria Domínguez Cerrato

Avenida Alcalde Luís Uruñuela

Calle Demófilo

Avenida Juan XXIII

Avenida de la Aeronáutica



Calle Afganistán
Calle Carlinga
Calle Flor de Azalea
Calle Flor de Porcelana
Calle Hermenegildo Casas Jiménez
Calle Indonesia
Calle Casiodoro de Reina
Calle Profesor Manuel Olivencia Ruiz
Calle Sendai
Calle Ulises
Calle Navarra
Avenida de Jerez (Tramo 2)
Calle Polonia
Parque José Celestino Mutis
Parque de los Bermejales
Parque San Jerónimo
Parque del Alamillo
Parque Infanta Elena
Parque Amate

3.5. FASE 4. URBANISMO

FASE 4

Calle Astronomía
Calle Química
Calle Economía
Carretera de Málaga



Calle Luna

Calle Rafael Beca Mateos

3.6. FASE 1. EDIFICIOS

FASE 1

Casa Consistorial

Pabellón de la Madrina

Fundición Casa de la Moneda

Fiestas mayores

Estadística

Mercado del Arenal

Informática

Edificio Laredo

Personal-Prevención

Atención al Contribuyente (Centro)

Mercado de la Encarnación

Junta Municipal Distrito Casco Antiguo

Convento (Espacio) de Santa Clara

Teatro Alameda (Público)

Centro de Artes de Sevilla (CAS)

Centro Cívico Las Sirenas

Casco Antiguo II (Punto de información de la mujer)

Biblioteca Municipal Felipe González

Mercado de Feria

Palacio Marqueses de la Algaba

Biblioteca Alberto Lista

Centro Cívico San Julián

C.P. Macarena (Altos Colegios)



Casa Fabiola
C.P. Jardines del Valle
Contratación
Antiquarium de Sevilla
Espacio Turina
Espacio Marqués de Contadero
Casino de la Exposición
Teatro Lope de Vega
C.P. Huerta de Santa Marina
C.P. Sor Ángela de la Cruz
Centro deportivo Mendigorría
Centro deportivo San Luis
Emasesa
Instituto de la Cultura y las Artes (ICAS)
Centro de Actividades Náuticas Telecabina
Departamento de Rodaje de Sevilla
Real Alcázar de Sevilla (Acceso)
Real Alcázar de Sevilla (Casa de la Contratación)
Real Alcázar de Sevilla (Casa del Asistente)
Real Alcázar de Sevilla (Palacio del Rey Don Pedro)
Real Alcázar de Sevilla (Jardines)
Real Alcázar de Sevilla (Palacio Gótico)
C.P. San Isidoro



3.7. FASE 2. EDIFICIOS

Fase 2

Centro Cívico Torre del Agua

Mercado del Porvenir

Parque María Luisa (Aseos Glorieta Bécquer)

Parque María Luisa (Aseos los Patos)

Pabellón Real

Mercado de San Gonzalo

UTS Triana-Los Remedios

Mercado de Heliópolis

Pabellón Marroquí (parques y jardines)

OMIC - Oficina del consumidor

Junta Municipal Distrito Triana

Centro Cerámica Triana

Mercado de Triana

Castillo de San Jorge

Centro Cívico Las Columnas

PIM Triana

Pabellón de la República Dominicana (Edificios Municipales)

Viveros Los Remedios

Depósito de vehículos II

Centro Cívico El Tejar del Mellizo

Junta Municipal Distrito Sur

Junta Municipal Distrito Nervión

Mercado Las Palmeritas

Policía Local Distrito Nervión

Espacio Ciudadano Los Alambres



Mercado tiro de línea
Policía Local Distrito Sur
Edificio Metrocentro
Oficina de objetos perdidos
Oficina registro general el prado
Sindicato andaluz de bomberos y sindicato de empleados municipales
Mercado Puerta de la Carne
Centro Cívico La Buhaira
Centro Cívico Sindicalistas Soto, Saborido y Acosta
C.P. Huerta del Carmen
Centro Cívico hogar San Fernando
Centro de Acogida Municipal Miguel Mañara (CAM)
Centro de día de adicciones Macarena
Centro de Orientación e Información Social (COIS)
C.P. Arias Montano
Centro Social Polivalente hogar virgen de los Reyes
Centro de día de baja exigencia
Junta Municipal Distrito Macarena
C.P. España
C.P. Maestra Isabel Álvarez
C. A. Y C.P. Valdés Leal
C.P. Almotamid
CA Las Americas
C.P. Ortiz de Zúñiga
C.P. Aníbal González
C.P. Fernán Caballero
UPS Triana - Los Remedios
C.P. San Jacinto
C.P. José María Del Campo



C.P. Alfares

C.P. San José de Calasanz

C.P. Juan Ramón Jiménez

C.P. Rico Cejudo

C.P. Carmen Benítez

C.P. Baltasar de Alcázar

Centro de educación vial

Centro Cívico San Pablo

C.P. Joaquín Turina

C.P. San Pablo

C.P. Martín de Gainza

Centro de atención social Pablo de Olavide

C.P. Prácticas

C.P. Calvo Sotelo

C.P. Borbolla

Parque móvil municipal

Laboratorio Municipal

UPS San Pablo - Santa Justa

C.P. Cristóbal Colón

C.P. Al Andalus

C.P. Cruz del Campo

C.P. La Raza

Centro deportivo Ifni

Centro deportivo Tiro de Línea

Centro deportivo Parque de los Príncipes

Centro deportivo Mar del Plata

Centro deportivo El Paraguas

Centro deportivo Vega de Triana

Centro de actividades Náuticas Triana



Mercado de Los Remedios

Mercado de Nervión

Fundación Contra el Terrorismo y la Violencia Jiménez-Becerril

Lipasam

Gerencia de Urbanismo

3.8. FASE 3. EDIFICIOS

Fase 3

Redes Sevilla (Delegación de Economía y Empleo)

Mercado de Bellavista

UPS Bellavista-Palmera

C. A. Centro de Adultos Bellavista

Centro Cívico Bellavista

Junta Municipal Distrito Bellavista - La Palmera

Biblioteca Pública Municipal Luis Cernuda

Policía Local Bellavista

UTS Los Bermejales

Centro de Mayores Encina Real

Centro de adultos Manuel Collado

Centro Cívico Alcosa

UPS Sevilla Este - Alcosa - Torreblanca

UTS - Sevilla Este - Alcosa

Policía Local Sevilla Este

Centro Cívico Blas Infante

Edificio Polivalente Sevilla Este (Andalucía Residencial)

UTS Torreblanca

Familia-Infancia

Factoría Cultural



Centro de orientación y dinamización para el empleo (CODE)

Centro Cívico El Esqueleto

Centro Cívico Su Eminencia

Policía Local Distrito Cerro Amate

Mercado del Cerro del Águila

Centro de adicciones Juan XXIII

Junta Municipal Distrito San Pablo - Santa Justa

C.P. Juan Sebastián Elcano

C.P. Pedro Garfias

C.P. Argote de Molina

C.P. Lora Tamayo

C.P. Directora Mercedes Sanroma

Centro Municipal de Formación y Empleo norte

C.P. San José Obrero

C.P. José Sebastián y Bandarán

C.P. Blas Infante

C.P. Marie Curie

C.P. Pio XII

C.P. Julio Coloma

C.P. Santa Catalina

C.P. Pino Flores

C.P. Manuel Siurot

Centro Cívico Los Carteros

C.P. Hermanos Machado

C.P. Juan de Mairena

C.P. Escritor Alfonso Grosso

C.P. Mariana de Pineda

C.P. Buenavista

Biblioteca Municipal San Jerónimo



Mercado San Jerónimo

Centro Cívico San Jerónimo (Antonio Brios)

C.P. Fernando Villalón

C.P. Federico García Lorca

UPS Norte - UTS - San Jerónimo

C.P. Concepción Estevarena

Edificio CREA (Centro de Recursos Empresariales Avanzados)

C.P. Arrayanes

C.P. Lope de Rueda

UTS- Norte

C.P. Jacaranda

C.P. Pablo Ruiz Picasso

CA José Sánchez Rosa

C.P. María Zambrano

UTS - Cerro-Su Eminencia

C.P. Ignacio Sánchez Mejías

C.P. Paulo Orosio

C.P. Teodosio

C.P. Adriano

C.P. Adriano (infantil)

C.P. Pino Montano (guardería)

Mercado Pino Montano

C.P. Isbllly (Aeropuerto III)

Junta Municipal Distrito Norte

Centro de día de Mayores Pino Montano

C.P. Manuel José Fuentes

C.P. Tartessos

C.P. Julio César

Centro Cívico Entreparkes



C.P. El Manantial

C.P. Vara de Rey (primaria)

C.P. Azahares

C.P. Vara de Rey (infantil)

Viveros municipales Albarrana Miraflores

C.P. Ntra. Sra. del Águila

C.P. Virgen de la Esperanza

Centro Asistencial de mujeres Carmen Vendrell

C.P. Adriano del Valle

C.P. Hispalis

C.P. Adriano del Valle II (Infantil)

Junta Municipal Distrito Parque Alcosa - Torreblanca - Este

C.P. Valeriano Bécquer

C.P. Ángel Ganivet

C.P. San José de Palmete

C.P. Santa Clara

C.P. Juan XXIII

Centro de día de mayores San Pablo

Cibercentro Amanecer (San Pablo)

C.P. Emilio Prados

C.P. San Juan de Ribera

UTS - San Pablo y Santa Justa

Centro Municipal de formación y empleo San Fernando (Tres barrios-Amate)

C.P. San Ignacio de Loyola

C.P. Pablo VI

C.P. Miguel Hernández

C.P. Toribio de Velasco

C.P. Candelaria

Junta Municipal Distrito Cerro-Amate



C.P. Manuel Canela
C.P. Ntra. Sra. de la Paz
Servicios Sociales Comunitarios UTS - Polígono Sur
C.P. Zurbarán
C.P. Manuel Altolaquirre
C.P. Andalucía
C.P. Fray Bartolomé de las Casas
Centro de día de mayores Polígono Sur
Centro Municipal de Formación y Empleo Sur
CA Polígono Sur
C.P. Manuel Giménez Fernández
C.A. y C.P. Victoria Díez
Mercado la Candelaria
CA San Pablo
UTS Tres Barrios - Amate
UPS Cerro - Amate - Rochelambert
C.P. Jorge Juan y Antonio Ulloa
C. P. Juan de la Cueva
Centro deportivo Bellavista
Centro deportivo Polígono Sur
Centro deportivo San Pablo
Centro deportivo Rochelambert
Centro deportivo La Doctora Padre Pío
Centro deportivo Torreblanca
Centro Cívico Torreblanca José Antonio González Caraballo
Mercado Sevilla Este
Centro deportivo Alcosa
FIBES (Edificio Cúpula)
FIBES (Edificio Nuevo)



Centro deportivo Sendai

3.9. FASE 4. EDIFICIOS

Fase 4

Zoosanitario (zoonosis)

Centro Cívico El Cerro del Águila

Cementerio San Fernando

Edificio Parque Empresarial Arte Sacro

EDIFICIO Mantenimiento limpieza y portería

Almacenes municipales área cultura . Polígono Store

C.P. Paz y amistad

Centro deportivo San Jerónimo Piscina "Francisco Tabuena"

Centro deportivo San Jerónimo Puente

Instituto Municipal de Deportes de Sevilla

Centro deportivo Pino Montano

Centro deportivo Hytasa

Tussam



4

presupuesto



4.1. PRESUPUESTO POR FASES DE ACTUACIÓN

4.1.1. Urbanismo

Urbanismo. Fases del Plan. Presupuesto			
Fase 1	Fase 2	Fase 3	Fase 4
56.886.434,00 €	106.721.332,00 €	106.669.167,00 €	2.696.987,00 €

4.1.2. Edificios

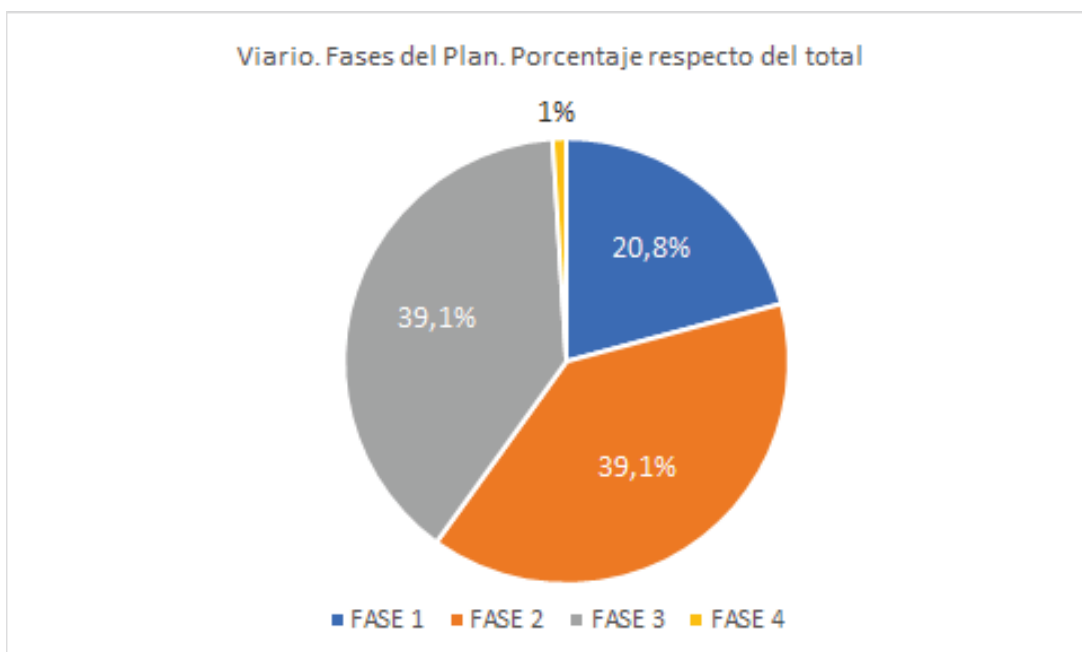
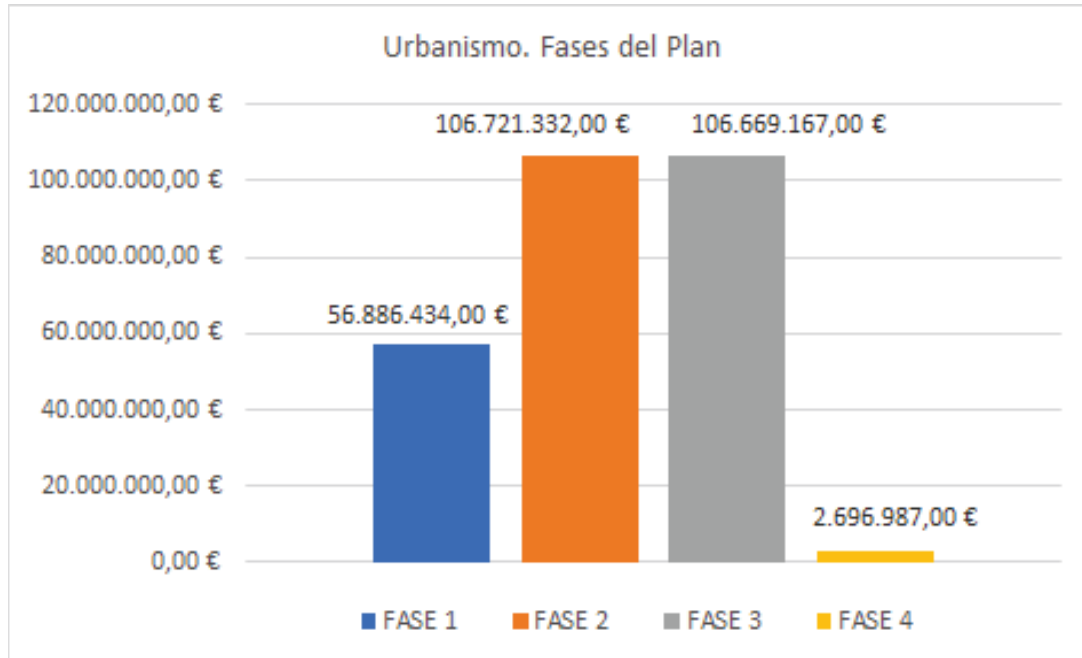
Edificios. Fases del Plan. Presupuesto			
Fase 1	Fase 2	Fase 3	Fase 4
3.808.202,00 €	6.185.411,00 €	9.419.013,00 €	927.082,00 €

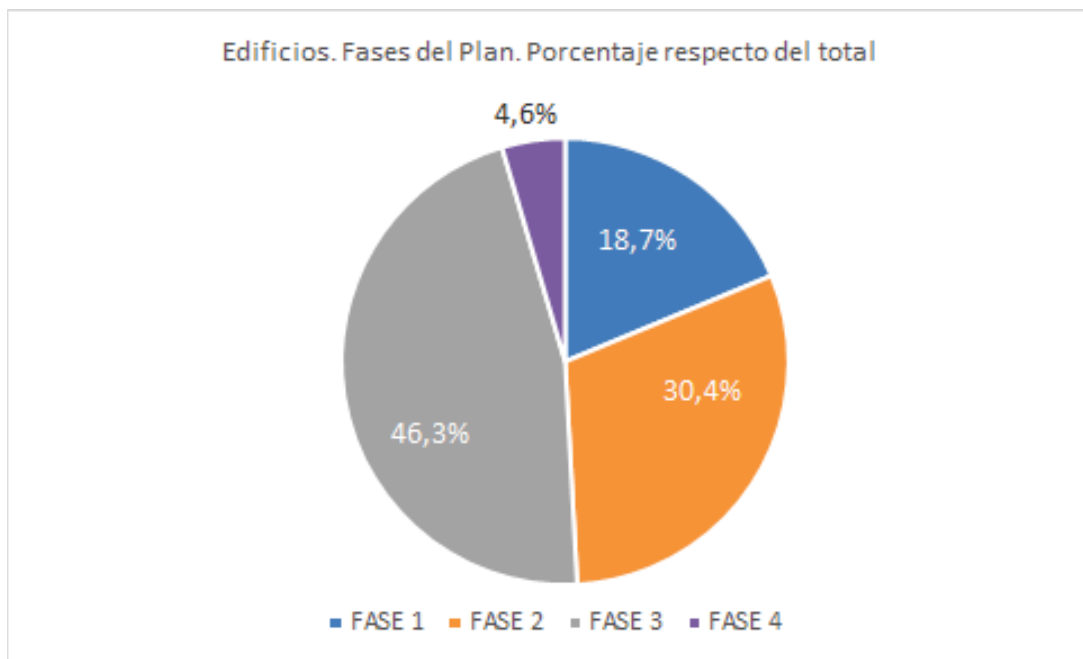
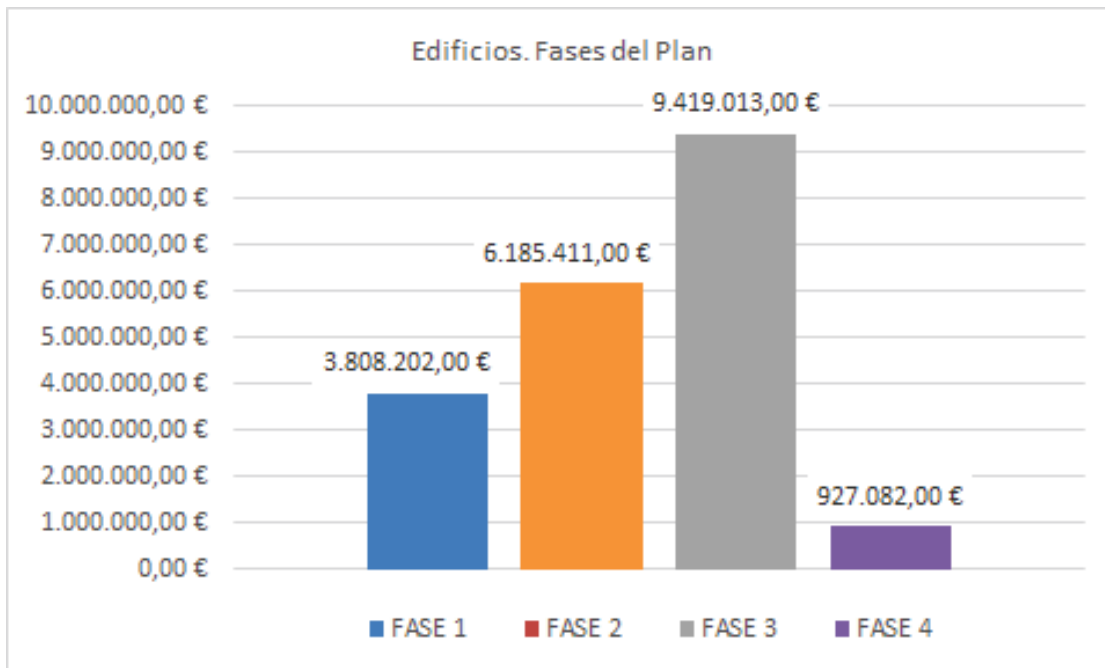
4.1.3. Presupuesto Total por Fases

PLAN DE ACCESIBILIDAD UNIVERSAL DE SEVILLA. PRESUPUESTO POR FASES				
Ámbito	Fase 1	Fase 2	Fase 3	Fase 4
URBANISMO	56.886.434,00 €	106.721.332,00 €	106.669.167,00 €	2.696.987,00 €
EDIFICIOS	3.808.202,00 €	6.185.411,00 €	9.419.013,00 €	927.082,00 €
TOTAL POR FASE	60.694.636,00 €	112.906.743,00 €	116.088.180,00 €	3.624.069,00 €



4.1.4. Gráficos







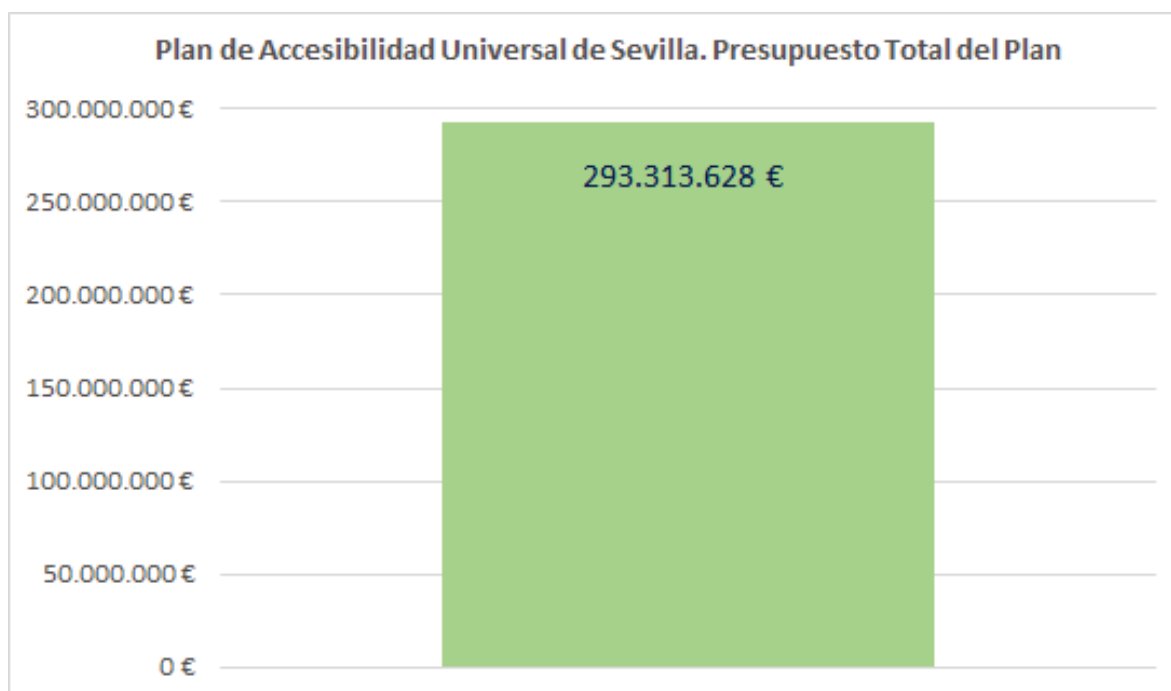
4.2. PRESUPUESTO TOTAL

PLAN DE ACCESIBILIDAD UNIVERSAL DE SEVILLA. PRESUPUESTO TOTAL DEL PLAN

URBANISMO	272.973.920,00 €
-----------	------------------

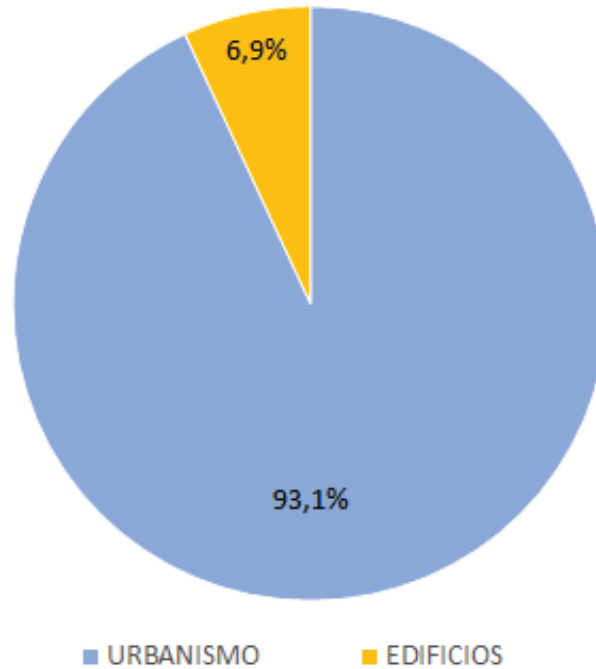
EDIFICIOS	20.339.708,00 €
-----------	-----------------

PRESUPUESTO TOTAL DEL PLAN	293.313.628,00 €
-----------------------------------	-------------------------





Plan de Accesibilidad Universal de Sevilla. Presupuesto Total. Distribución. Porcentajes



Plan de Accesibilidad Universal de Sevilla. Presupuesto por Fases y Total

